

ELABORATO PLANIMETRICO

Compilato da:

Emili Roberta

Iscritto all'albo:

Geometri

Prov. Perugia

N. 5149

Agenzia del Territorio
CATASTO FABBRICATI

Ufficio Provinciale di
Perugia

Comune di Massa Martana

Protocollo n. PG02037221 09/06/2009

Sezione: Foglio: 22

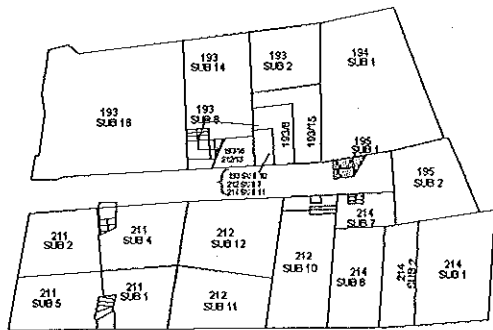
Particella: 193

Tipo Mappale n.

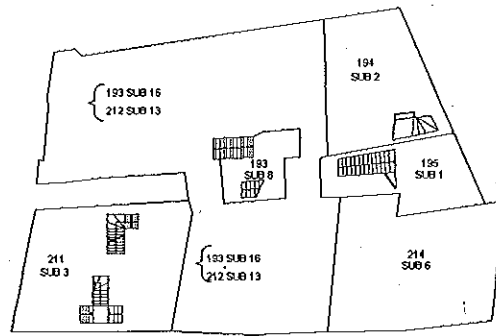
del

Dimostrazione grafica dei subalterni

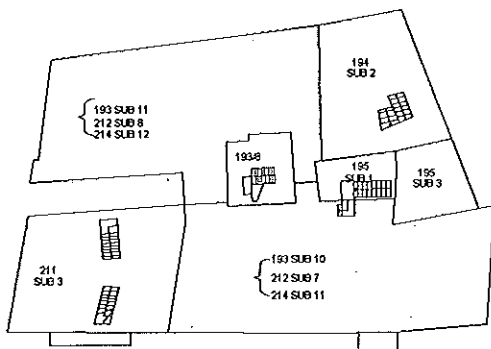
Scala 1 : 500



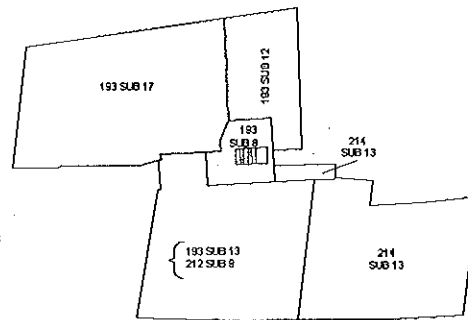
PIANO TERRA



PIANO PRIMO



PIANO SECONDO



PIANO TERZO



Ultima Planimetria in atti

Catasto dei fabbricati - Situazione al 23/10/2015 - Comune di MASSA MARTANA (PG) - Foglio: 22

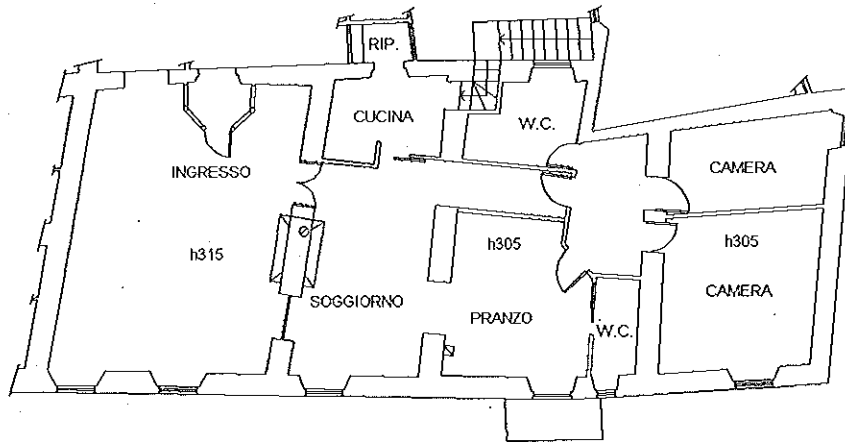
Agenzia del Territorio
CATASTO FABBRICATI
Ufficio Provinciale di
Perugia

Dichiarazione protocollo n. PG0217002 del 30/07/2004	
Planimetria di u.i.u. in Comune di Massa Martana	
Piazza Umberto I	civ. 13
Identificativi Catastali:	Compilata da: Valeroni Massimo
Sezione:	Isritto all'albo: Geometri
Foglio: 22	Prov. Perugia
Particella: 193	N. 2022
Subalterno: 10	

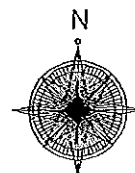
Scheda n. 1 Scala 1:200



PIANO TERRA



PIANO SECONDO



Catasto dei fabbricati - Situazione al 23/10/2015 - Comune di MASSA MARTANA (PG224) - Foglio 22 (particella 193) - Subalterno 10 -
PIAZZA UMBERTO I n. 13 piano: 1-2;

Ultima Planimetria in atti