

Data presentazione: 07/12/1968 - Data: 12/02/2016 - n. T69363 - Richiedente: PSQGPP68T12H501K

REGOLARIO
[...]



MINISTERO DELLE FINANZE
DIREZIONE GENERALE DEL CATASTO E DEI SERVIZI TECNICI ERARIALI
NUOVO CATASTO EDILIZIO URBANO

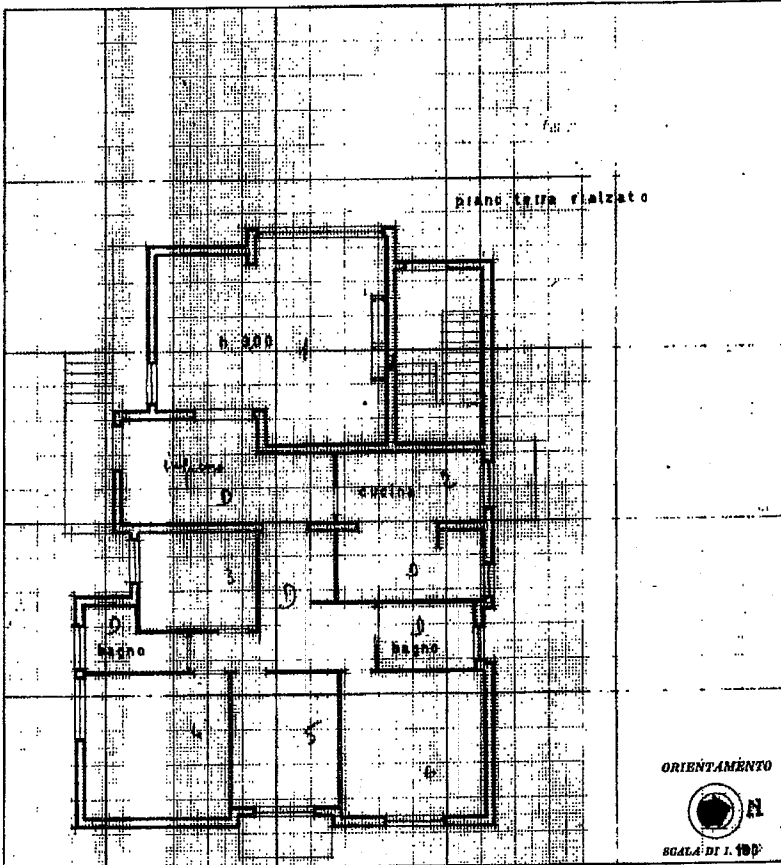
Mon. B. (Nuovo Catasto Edilizio Urbano)

Lire 20

(R. DECRETO-LEGGI 11 APRILE 1968, N. 473)

Planimetria dell'immobile sito nel Comune di **FOLIGNO** Via **SS. CENTRALE UMBRA**

Ditta [redacted]
Allegata alla dichiarazione presentata all'Ufficio Tecnico Erariale di **PERUGIA**



10 metri

SPAZIO RISERVATO PER LE ANNOTAZIONI D'UFFICIO

DATA
PROT. N°



Completata dal Geometra Pietro
Maccellari
Iscritto all'Albo dei Geometri
della Provincia di Perugia
DATA 3.12.1968
Firma: M. Maccellari

Completata dai Esploratori - Simazione al 12/02/2016 - Comune di FOLIGNO (D653)

Ultima planimetria in atti

Data presentazione: 07/12/1968 - Data: 12/02/2016 - n. T69363 - Richiedente: PSQGPP68T12H501K
Totale schede: 1 - Formato di acquisizione: A3(297x420) - Formato stampa richiesto: A4(210x297)



Data presentazione: 07/12/1968 - Data: 12/02/2016 - n. T56994 - Richiedente: PSQGPP68T12H501K

MODULARIO
R. 1 - CO. 5 - T. - 315



MINISTERO DELLE FINANZE
DIREZIONE GENERALE DEL CATASTO E DEI SERVIZI TECNICI ERARIALI

Mod. R (Nuovo Catasto Edilizio Urbano)

Lire 20

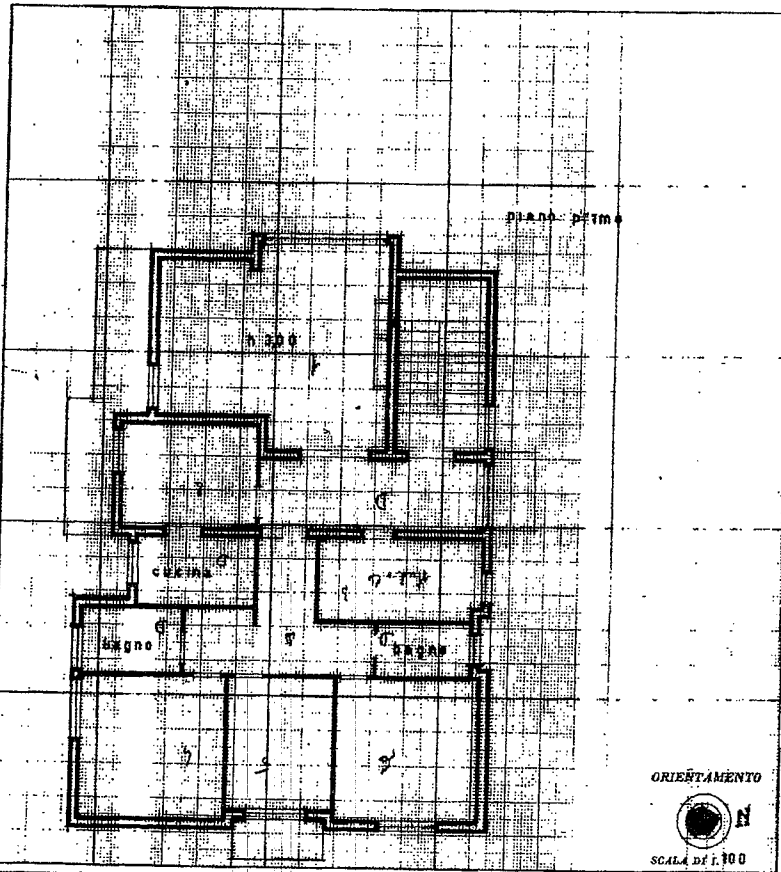
NUOVO CATASTO EDILIZIO URBANO

(R. DECRETO-LEGGE 31 APRILE 1950, N. 650)

Planimetria dell'immobile situato nel Comune di FOLLIGNO - Via S. S. CENTRALE UMBRA

Ditta [REDACTED]

Allegata alla dichiarazione presentata all'Ufficio Tecnico Erariale di PERUGIA



10 metri

SPAZIO RISERVATO PER LE ANNOTAZIONI D'UFFICIO

DATA _____
 PROT. N° _____

Compilata dal Geometra *Paolo Macelloni*
 iscritto all'Albo dei Geometri
 della Provincia di Perugia
 il 22.12.1968
 Firmato: *Macelloni*

Ultima planimetria in atti

Data presentazione: 07/12/1968 - Data: 12/02/2016 - n. T56994 - Richiedente: PSQGPP68T12H501K
Totale schede: 2 - Formato di acquisizione: A3(297x420) - Formato stampa richiesto: A4(210x297)



Data presentazione: 07/12/1968 - Data: 12/02/2016 - n. T56994 - Richiedente: PSQGPP68T12H501K

MODULARIO
(F. CL. S. T. - III)



MINISTERO DELLE FINANZE
DIREZIONE GENERALE DEL CATASTO E DEI SERVIZI TECNICI ERARIALI

Mod. P (Nuovo Catasto Edilizio Urbano)

Lire 20

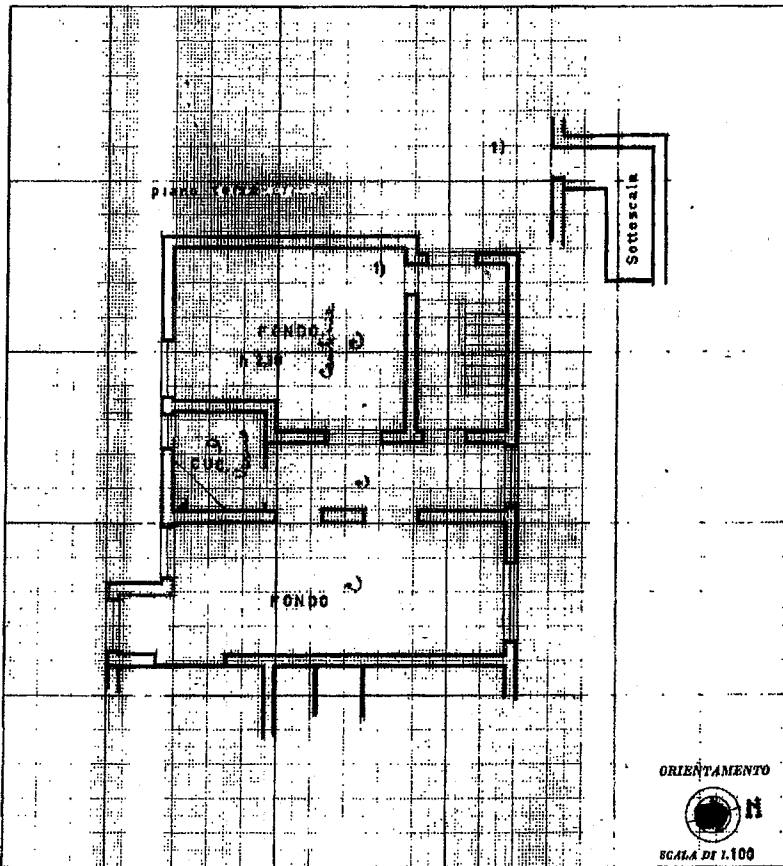
NUOVO CATASTO EDILIZIO URBANO

(C. DECRETI-LEGGI 18 APRILE 1968, N. 447)

Planimetria dell'edificio sito in FOLIGNO, Via SS. CENTRALE UMBRA.

Ditta [REDACTED]

Allegata alla dichiarazione presentata all'Ufficio Tecnico [REDACTED]



SPAZIO RISERVATO PER LE ANNOTAZIONI D'UFFICIO

DATA: 7/6/68
PROT. N°

Compilato dal *Geometra Pietro*
Mazzilli
iscritto all'Albo dei Geometri
della Provincia di Perugia
3-12-1968
Firma: *Mazzilli*

Catasto al 12/02/2016 - Comune di FOLIGNO (D653) - < Foglio 115 - Particella 357 - Subalterno 2 >

Ultima planimetria in atti

Data presentazione: 07/12/1968 - Data: 12/02/2016 - n. T56994 - Richiedente: PSQGPP68T12H501K
Totale schede: 2 - Formato di acquisizione: A3(297x420) - Formato stampa richiesto: A4(210x297)



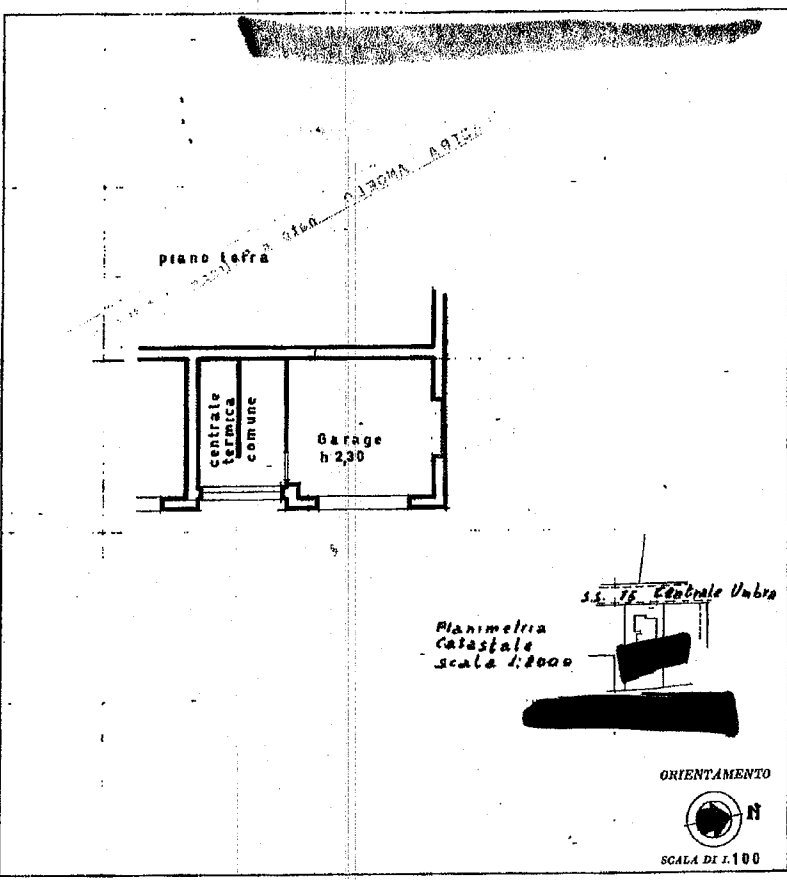
Data presentazione: 07/12/1968 - Data: 12/02/2016 - n. T69364 - Richiedente: PSQGP68T12H501K

MINISTERO DELL'INTERNO
 DIREZIONE GENERALE ISTRUZIONE, ARTE E SERVIZI TECNICI EDIZIONALI

NUOVO CATASTO EDILIZIO URBANO

Planimetria dell'immobile situato nel Comune di FOLIGNO - Prov. SS. CENTRALE UMBRA
 Ditta [REDACTED]
 Allegata alla dichiarazione presentata all'Ufficio [REDACTED] di PERUGIA

Lire 20



10 metri

Situazione al 12/02/2016 - Comune di FOLIGNO (D653)

| | |
|-------------------------------------|--|
| SPAZIO RISERVATO PER LE ANNOTAZIONI | |
| DATA | |
| PROT. N° | |

Compilata dal Geom. Pietro Macellari
 iscritto all'Albo dei Geometri della Provincia di Perugia
 n. 12-1368
 firmat. Macellari P.

Ultima planimetria in atti
 Data presentazione: 07/12/1968 - Data: 12/02/2016 - n. T69364 - Richiedente: PSQGP68T12H501K
 Totale schede: 1 - Formato di acquisizione: A3(297x420) - Formato stampa richiesto: A4(210x297)

Data presentazione: 07/12/1968 - Data: 12/02/2016 - n. T69366 - Richiedente: PSQGPP68T12H501K

MODULO
T. 10.2.1.1



MINISTERO DELLE FINANZE
DIREZIONE GENERALE DEL CATASTO E DEI SERVIZI TECNICI AERIALI

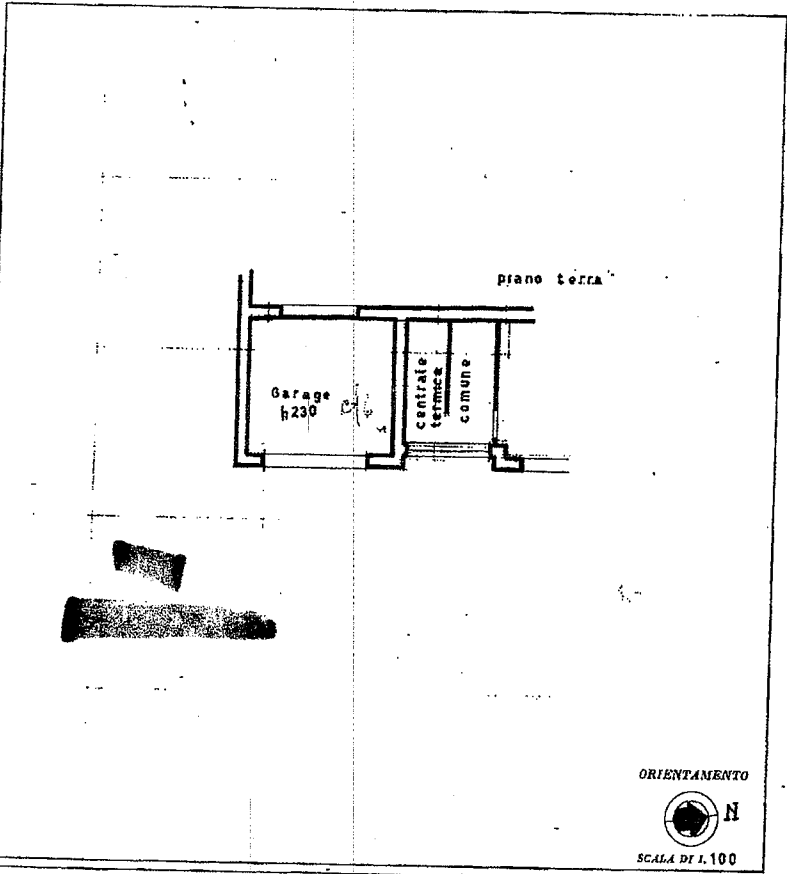
L. 10

NUOVO CATASTO EDILIZIO URBANO

Planimetria dell'immobile situato nel Comune di FOLIGNO 1^{ra} SS. CENTRALE UMBRA

Ditta

Allegata alla dichiarazione presentata all'Ufficio



10 metri

Comune di Foligno (D6633)

| SPAZIO RISERVATO PER LE ANNOTAZIONI DELL'UFFICIO | |
|--|--|
| DATA | |
| PROT. N° | |

Compilata dal *Geometra Pietro Macollari*
 Inscritto all'Albo dei Geometri della Provincia di Perugia
 nata 3-12-1966
 firma: *Macollari*

Ultima planimetria in atti

Data presentazione: 07/12/1968 - Data: 12/02/2016 - n. T69366 - Richiedente: PSQGPP68T12H501K
Totale schede: 1 - Formato di acquisizione: A3(297x420) - Formato stampa richiesto: A4(210x297)



Data presentazione: 28/06/1991 - Data: 12/02/2016 - n. T69368 - Richiedente: PSQGPP68T12H501K

MODULARIO F. rig. rend° 487

MINISTERO DELLE FINANZE
DIREZIONE GENERALE DEL CATASTO E DEI SS.TT.EE.
CATASTO EDILIZIO URBANO (RDL 13-4-1939, n. 652)

MOD. BN (CEU)
LIRE 350

Planimetria di u.i.u. in Comune di [redacted] via le [redacted] civ. [redacted]

GARAGE

PIANO SEMI TERRATO
h = 2.20

10 metri

ORIENTAMENTO

SCALA DI 1:100

Dichiarazione di N.C.
 Denuncia di variazione
 Ultima planimetria in atti

Compilata dal Geometra BUCCILLI ULCE RICO
 (Titolo, cognome e nome)

RISERVATO ALL'UFFICIO

7 8 GIU. 1991

Data presentazione: 28/06/1991 - Data: 12/02/2016 - n. T69368 - Richiedente: PSQGPP68T12H501K
 Totale sheets: 1 - Formato di acquisizione: A4 (210x297) - Formato stampa: A4 (210x297)

Date: 27.06.1991 Firma: *Geometra Buccilli Ulce Rico*

2277819



Data presentazione: 28/06/1991 - Data: 12/02/2016 - n. T56995 - Richiedente: PSQGPP68T12H501K

MODULARIO
F. fig. rand° 497



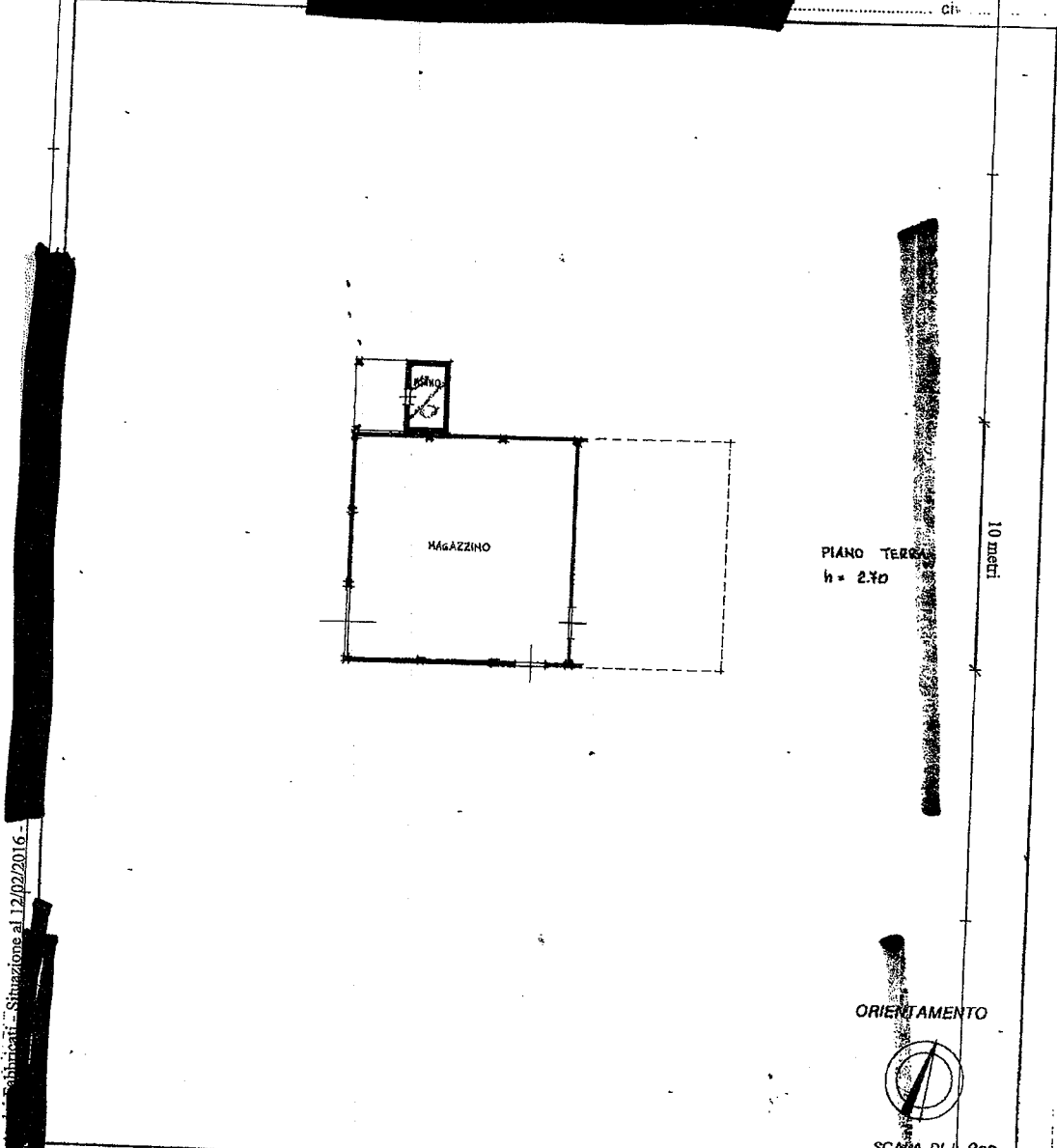
MINISTERO DELLE FINANZE
DIREZIONE GENERALE DEL CATASTO E DEI SS.TT.EE.

MOD. BN (CFU)

CATASTO EDIZIONE URBANA (RDL 13-4-1939, n. 652)

LIRE
350

Planimetria di u.i.u. in Com. [redacted] cit. [redacted]

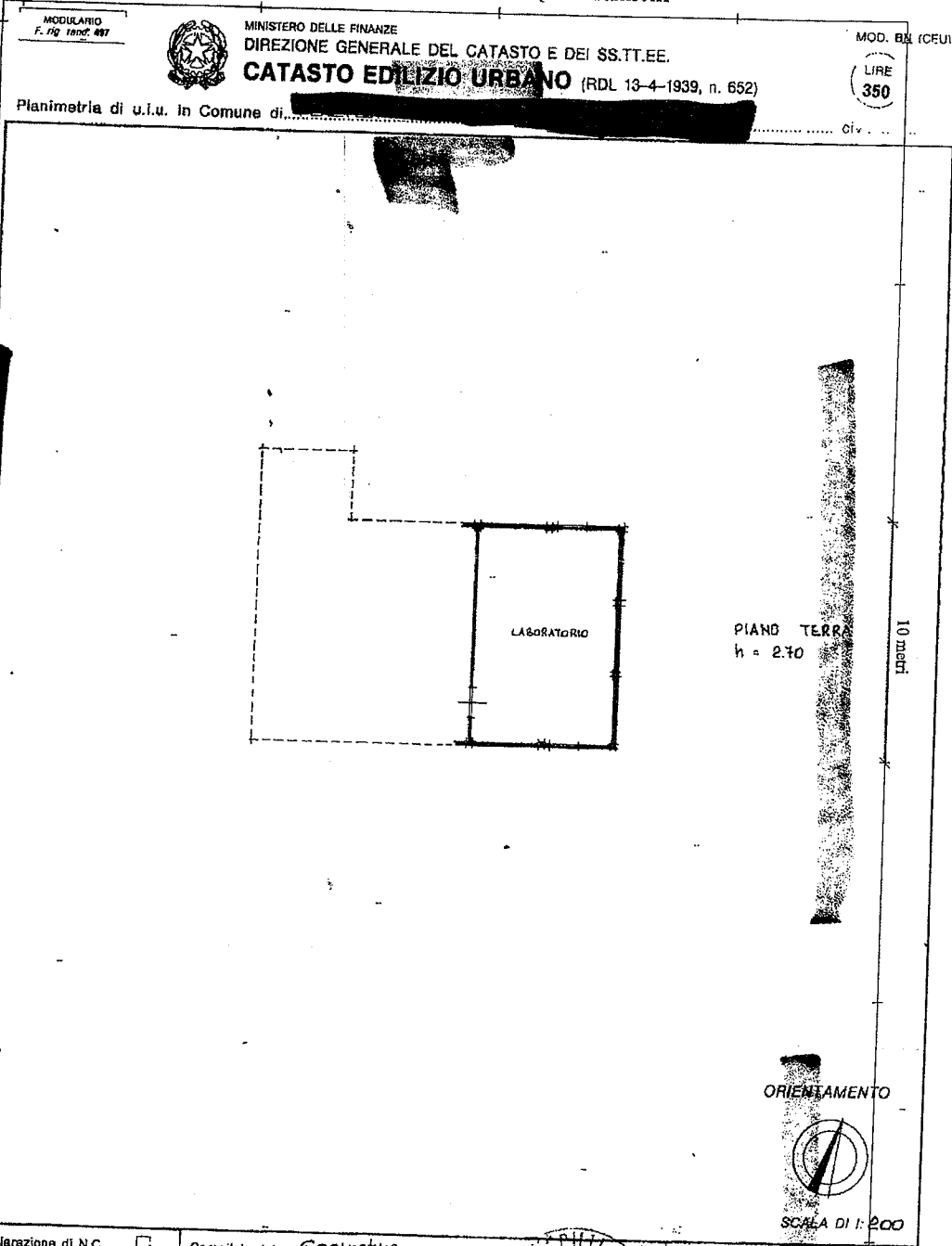


Situazione al 12/02/2016 - [redacted]

| | | | | |
|---|--|---|---|---|
| Dichiarazione di N.C. <input type="checkbox"/> | Denuncia di variazione <input checked="" type="checkbox"/> | Ultima planimetria in atti | Compilata dal <u>Geometra</u> (titolo, cognome e nome) <u>BUCCILLI OLNERICO</u> | RISERVATO ALL'UFFICIO 2016, 1991 178/19 |
| Identificativo catastale Data presentazione: 28/06/1991 - Data: 12/02/2016 - n. T56995 - Richiedente: PSQGPP68T12H501K | | Iscritto all'Albo dei Geometri Totale schede: 1 - Formato di acquisizione: A4(210x297) - Formato stampa: A4(210x297) | | |
| n. sub. [redacted] | | data: 27.06.1991 Firma: <u>Geom. Olnerico Buccilli</u> | | |



Data presentazione: 28/06/1991 - Data: 12/02/2016 - n. T56996 - Richiedente: PSQGP68T12H501K



Situazione al 12/02/2016 - Comune di FOLIGNO (06553)

Dichiarazione di N.C.

Denuncia di variazione

Ultima planimetria in atti

Compilata dal Geometra
(titolo, cognome e nome)
RUCILLI N. DEDERICO

RISERVATO ALL'UFFICIO

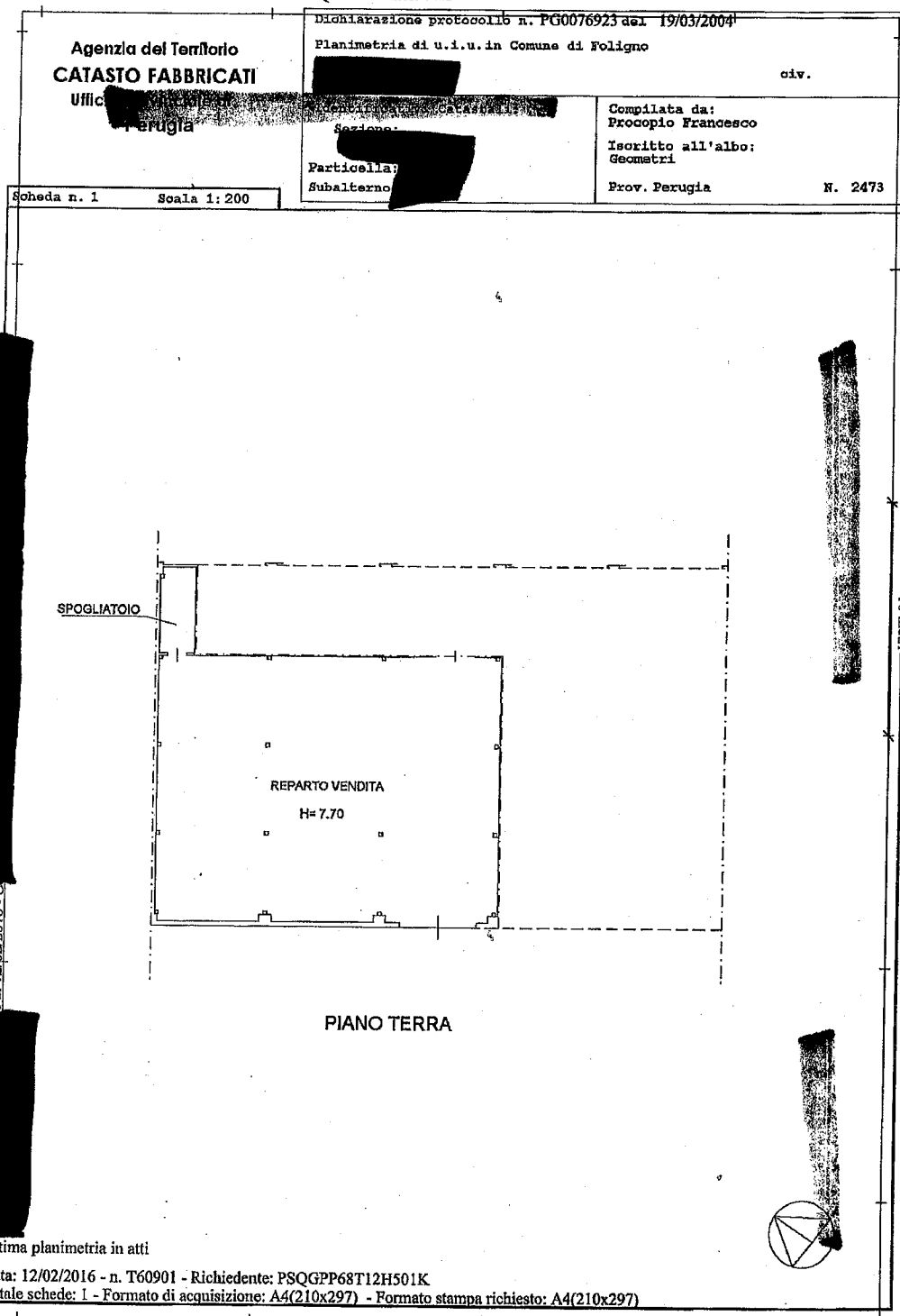
9 GIU. 1991

2477019

Data presentazione: 28/06/1991 - Data: 12/02/2016 - n. T56996 - Richiedente: PSQGP68T12H501K
Totale superficie: 1 - Formato di acquisizione: A4(210x297) - Formato stampa: A4(210x297)
n. sub. 5
data: 21.06.1991 Firma: *Giuseppe Pasqualini*



Data: 12/02/2016 - n. T60901 - Richiedente: PSQGPP68T12H501K



Data: 12/02/2016 - n. T60903 - Richiedente: PSQGPP68T12H501K

**Agenzia del Territorio
CATASTO FABBRICATI
Ufficio Provinciale di
Perugia**

Dichiarazione protocollo n. PG0076923 del 19/03/2004

Planimetria di u.i.u. in Comune di Foligno

Viale Firenze

civ.

Identificativi Catastali:

Compilata da:
Procopio Francesco

Iscritto all'albo
Geometri

Part. Catastale:

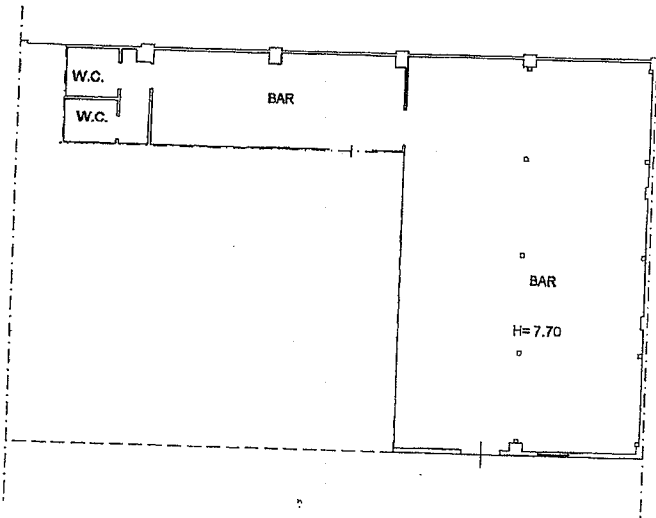
Subalterno:

Prov. Perugia

N. 2473

Scheda n. 1

Scala 1:200



ALTRA PROPRIETA'

PIANO TERRA

Ultima planimetria in atti

Data: 12/02/2016 - n. T60903 - Richiedente: PSQGPP68T12H501K

Totale schede: 1 - Formato di acquisizione: A4(210x297) - Formato stampa richiesto: A4(210x297)

Data presentazione: 28/06/1991 - Data: 12/02/2016 - n. T72891 - Richiedente: PSQGPP68T12H501K

MODULARIO
F. 119, rend. 497




MINISTERO DELLE FINANZE
DIREZIONE GENERALE DEL CATASTO E DEI SS.TT.EE.
CATASTO EDILIZIO URBANO (RDL 13-4-1939, n. 652)

MOD. 350 (CEU)

LIRE
350

Planimetria di u.i.u. in Comune di [REDACTED]

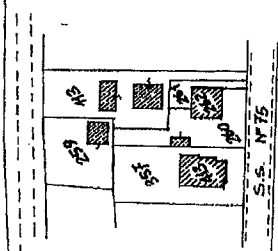
civ.



MAGAZZINO

PIANO TERR
hm = 2.60

10 metri



ORIENTAMENTO



Scala di 1:100

Chiarificazione di N.C.
Denuncia di variazione
Ultima planimetria in atti

Compilata dal Geometra
(Titolo, cognome e nome)
BUCILLI OLDERICO

RISERVATO ALL'UFFICIO

Data presentazione: 28/06/1991 - Data: 12/02/2016 - n. T72891 - Richiedente: PSQGPP68T12H501K
Totale schede: 1 - Formato di acquisizione: A4 (210x297) - Formato stampa richiesto: A4 (210x297)

data: 07.06.1991 Firma: Giuseppe Pasqualini

