

Studi8

progettazione


via dei Molini, 8/C - 06034
Foligno
tel. 0742 770014
info@studi8.it - www.studi8.it

PERIZIA DI STIMA
Esecuzione Immobiliare N. 86/2018

Allegato 3 - PLANIMETRIE CATASTALI

Foligno, 29 gennaio 2019

Il Consulente Tecnico d'Ufficio
Dott. Ing. Carlo Rossi



MODULARIO
F. rig. rend. 497



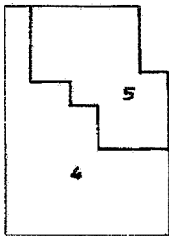
MINISTERO DELLE FINANZE
DIREZIONE GENERALE DEL CATASTO E DEI SS.TT.EE.

CATASTO EDILIZIO URBANO (RDL 13-4-1939, n. 652)

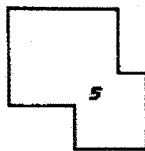
MOD. BN (CEU)

LIRE
350

Planimetria di u.i.u. in Comune di **FOLIGNO** via **XVI Giugno** civ. **70**



PIANO TERRA



PIANO PRIMO

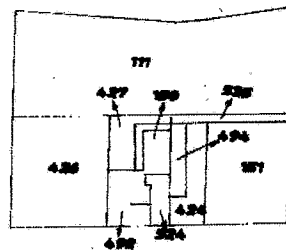


PIANO SECONDO

ELABORATO PLANIMETRICO
scala 1:500
foglio 199 N.C.E.U.
particella 492

- SUB 4 bene comune non censibile al SUB. 5 - 6 (corte P.T.)
- SUB. 5 porzione di negozio ed esposizione (P.T. - P.1.)
- SUB. 6 porzione di abitazione (P.2. - P.3.)

PLANIMETRIA CATASTALE
scala 1:2000
foglio 154 N.C.T.
particella 492



ORIENTAMENTO



SCALA DI 1: **2000**

Roma - Istituto Poligrafico e Zecca dello Stato - P.V.

Catasto dei Fabbricati - Situazione al 29/01/2019 - Comune di FOLIGNO (D653) - < Foglio: 199 - Particella: 492 - Elaborato planimetrico >
Firmato Da: ROSSO CARLO Emesso Da: ARUBAPEC S.P.A. NG CA 3 Serial#: 37a0ce24abbc9f1b26957d83563e6d8

Dichiarazione di N.C.
Denuncia di variazione

Compilata dal **GEOMETRA**
(Titolo, cognome e nome)
CHIARIOTTI ALBERTO

RISERVATO ALL'UFFICIO

Data presentazione: 30/01/1992 - Data: 29/01/2019 - n. T303968 - Richiedente: Telematico
Totale schede: 1 - Formato di acquisizione: A4(210x297) - Stampa: A4(210x297) - Fattore di scala non utilizzabile
n. sub data Firma **Chiariotti**

MOD. 497

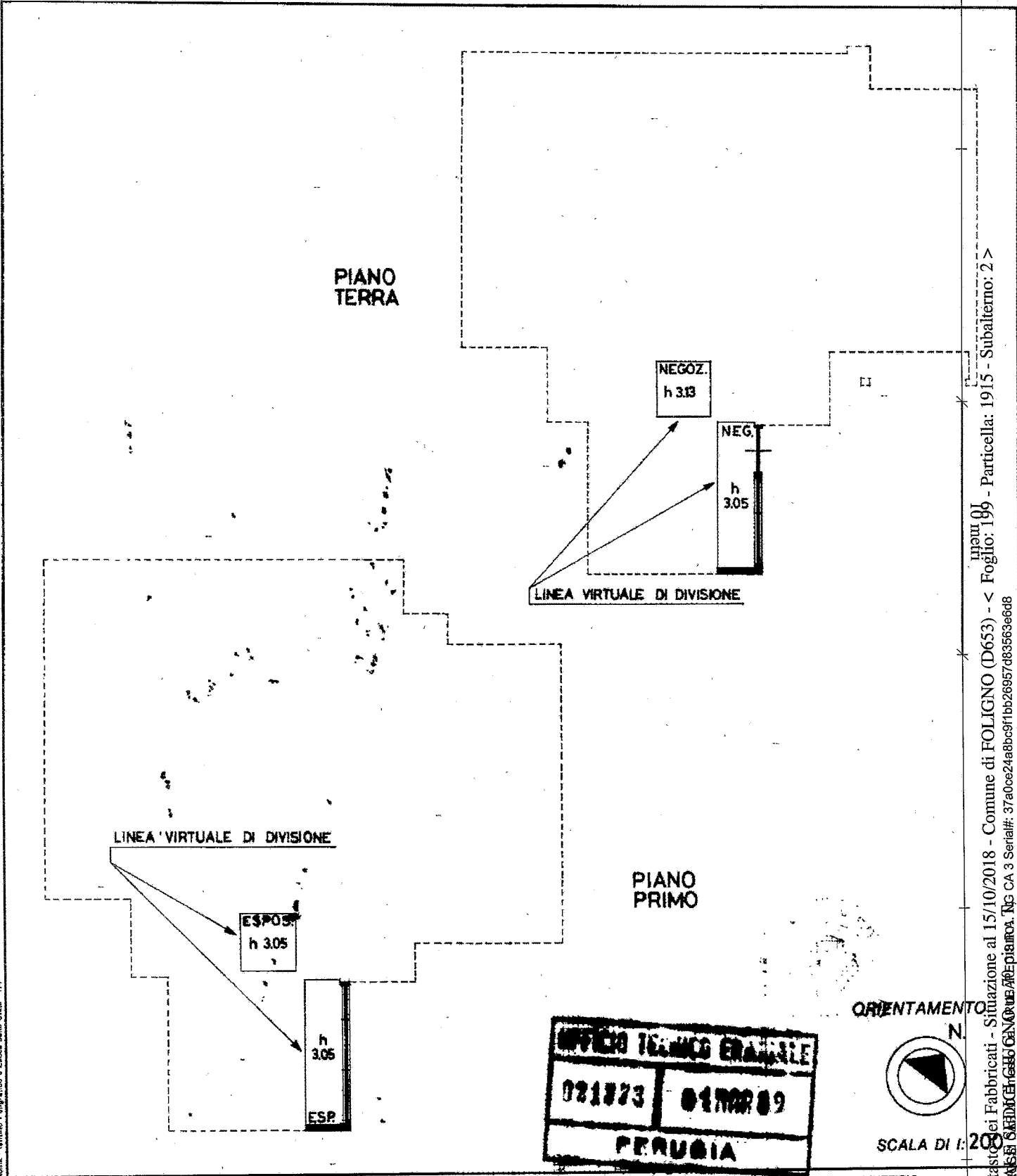


MINISTERO DELLE FINANZE
DIREZIONE GENERALE DEL CATASTO E DEI SS.TT.EE.
CATASTO EDILIZIO URBANO (RDL 13-4-1939, n. 652)

MOD. **BN** (CEU)

LIRE
250

Planimetria di u.i.u. in Comune di **FOLIGNO** via **XVI GIUGNO** civ. **70**



UFFICIO TECNICO ERARIALE
021873 - 0170809
PERUGIA

ORIENTAMENTO

 N
 SCALA DI 1:200

Dichiarazione di N.C.
 Denuncia di variazione
 Ultima planimetria in atti

Compilata dal **GEOMETRA**
 (Titolo, cognome e nome)
CHIARIOTTI ALBERTO

Data presentazione: 01/03/1989 - Data: 15/10/2018 - n. T22106 - Richiedente: LRTMRA73B11D653C
 Totale schede: 1 - Formato di acquisizione: A4(210x297) - stampato: A4(210x297)
 n. 1015 sub 2

data _____ firma *[Signature]*

RISERVATO ALL'UFFICIO

Catasto dei Fabbricati - Situazione al 15/10/2018 - Comune di FOLIGNO (D653) - < Foglio: 199 - Particella: 1915 - Subalterno: 2 >
 Firmato DA: **CHIARIOTTI ALBERTO** - C.A. 3 - Serial#: 37a0ce24a8bc9f1bb26957d83563e6d8

MODULARIO
F. rig. rend. 487

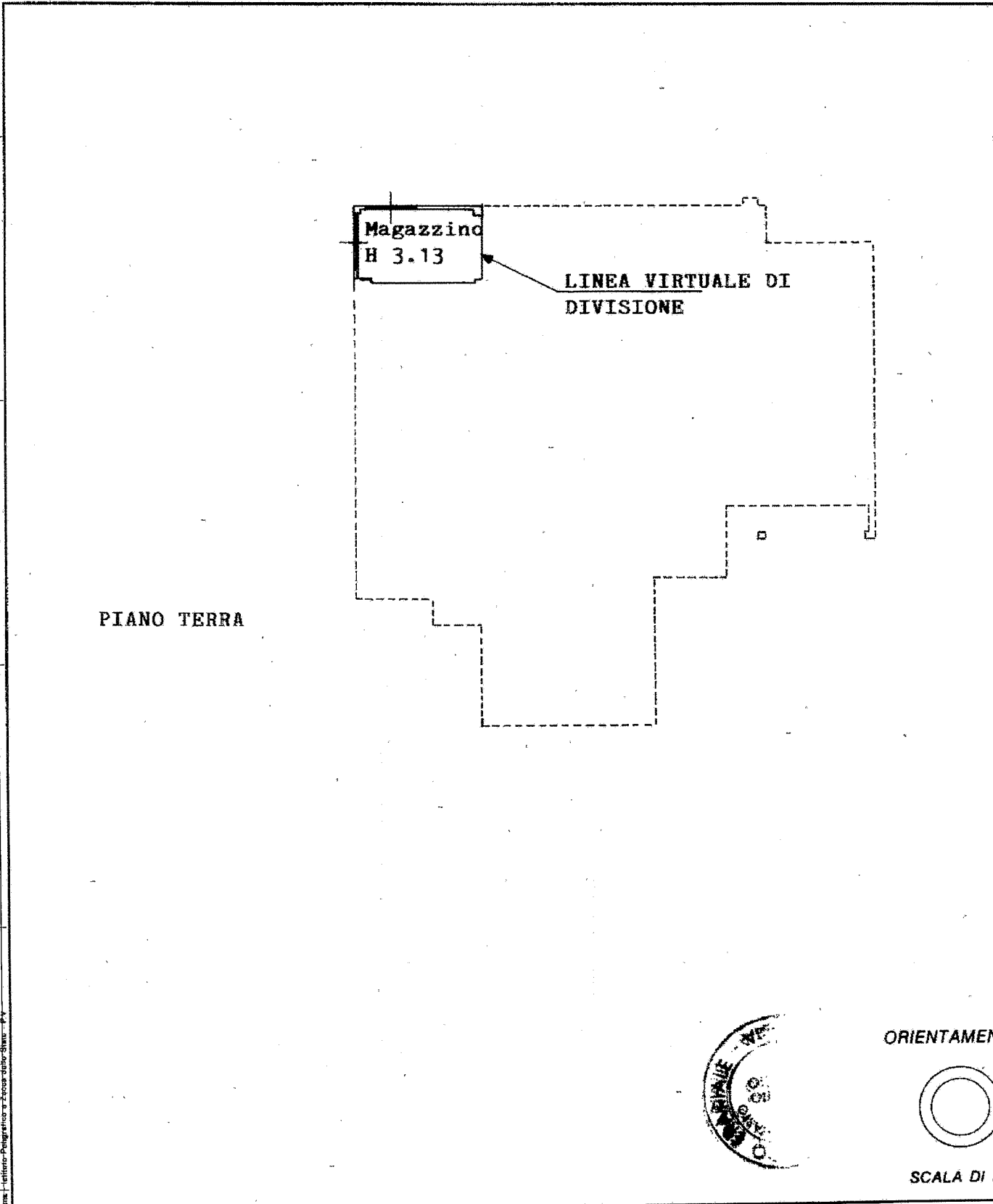


MINISTERO DELLE FINANZE
DIREZIONE GENERALE DEL CATASTO E DEI SS.TT.EE.
CATASTO EDILIZIO URBANO (RDL 13-4-1939, n. 652)

MOD. BN (CEU)

LIRE
500

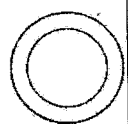
Planimetria di u.i.u. in Comune di **FOLIGNO** via **XVI GIUGNO** civ. **70**



num 01
Catasto dei Fabbricati - Situazione al 15/10/2018 - Comune di FOLIGNO (D653) - < Foglio: 199 - Particella: 427 - Subalterno: 2 >
Indirizzo: Foligno (PG) - Via XVI Giugno, 70 - Catasto: 199 - Particella: 427 - Subalterno: 2



ORIENTAMENTO



SCALA DI 1:200

Dichiarazione di N.C. <input type="checkbox"/>	Compilata dal GEOM. SALVUCCI SANDRO (Titolo, cognome e nome)	RISERVATO ALL'UFFICIO
Ultima planimetria in atti Denuncia di variazione <input checked="" type="checkbox"/>	Iscritta all'Albo dei GEOMETRI della provincia di PERUGIA n. 3075	23 MAR 1994
Data presentazione: 23/03/1994 - Data: 15/10/2018 - n. T22103 - Richiedente: LRTMRA73B11D653C	Formato di acquisizione: A4 (210x297) - Formato stampa richiesto: A4 (210x297)	106/94
Totale schede: 1 - F. 199 h. 427 sub. 2	data Firma <i>[Signature]</i>	

Firmato da



MODULARIO
F. rig. rend. 497


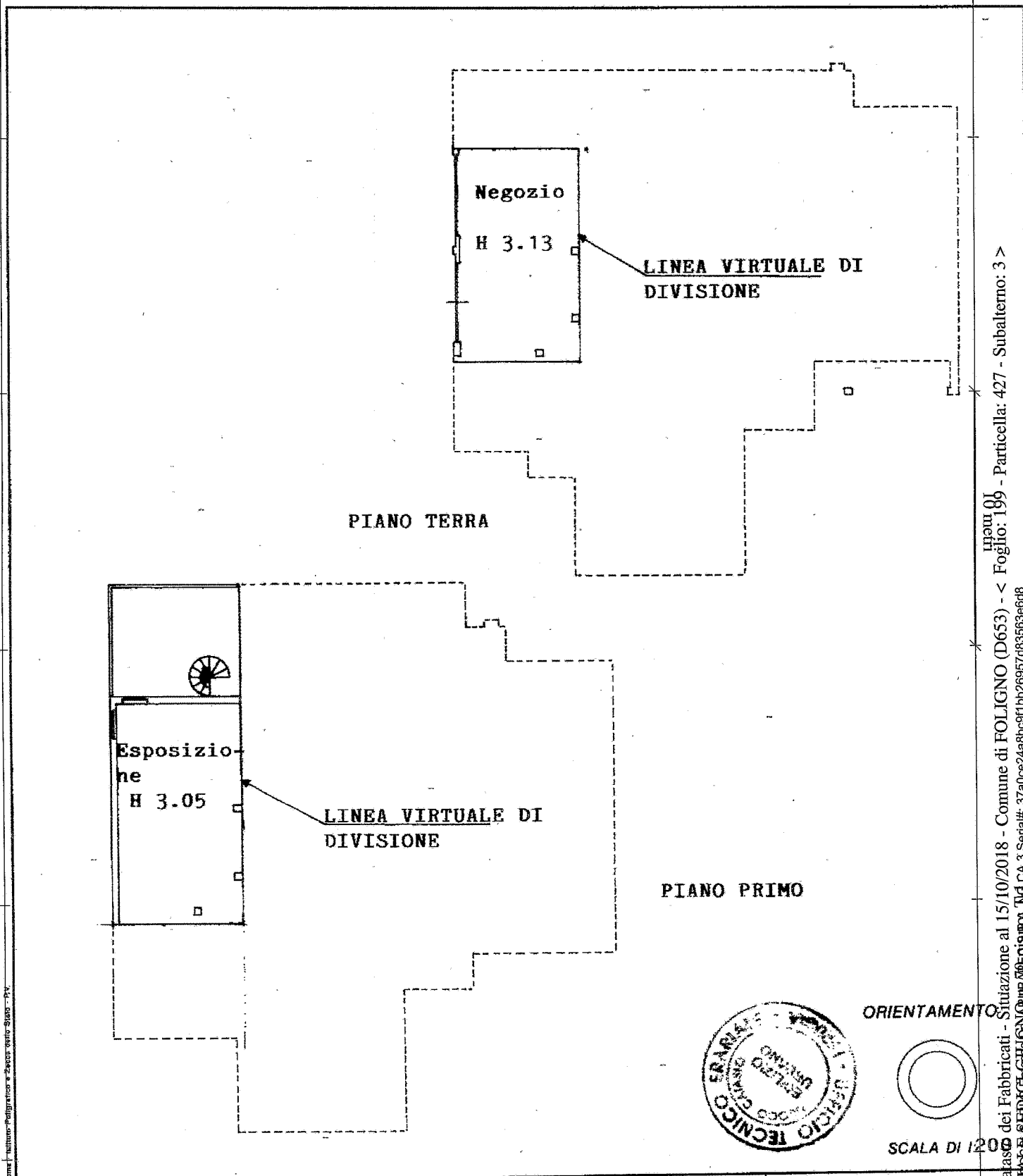


MINISTERO DELLE FINANZE
DIREZIONE GENERALE DEL CATASTO E DEI SS.TT.EE.
CATASTO EDILIZIO URBANO (RDL 13-4-1939, n. 652)

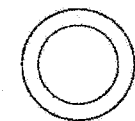
MOD. BN (CEU)

LIRE
500

Planimetria di u.i.u. in Comune di EOLIGNO..... via XVI GIUGNO..... civ. 70



ORIENTAMENTO



SCALA DI 1/200

Dichiarazione di N.C.
Ultima planimetria in atti

Compilata dal GEOM. SALVUCCI SANDRO
(titolo, cognome e nome)

RISERVATO ALL'UFFICIO

Data presentazione: 23/03/1994 - Data: 15/10/2018 - n. T22104 - Richiedente: LRTMRA73B11D653C

Totale scale: 1 - Formato di acquisizione: A4(210x297) - Formato stampa richiesto: A4(210x297)

F. 199..... sub. 3

della provincia di PERUGIA..... n. 3075

data Firma

23 MAR 1994
22106/94
V. Umbria

num. 01
Foglio: 199 - Particella: 427 - Subalterno: 3 >
Catasto dei Fabbricati - Comune di FOLIGNO (D653) - <
SARDEGNA - CATASTO URBANO - Mod. CA 3 - Serial#: 37a0ce24a8cc9f1bb26957d83563e6d8

Firmato DA

MODULARIO
F. rig. rend. 497

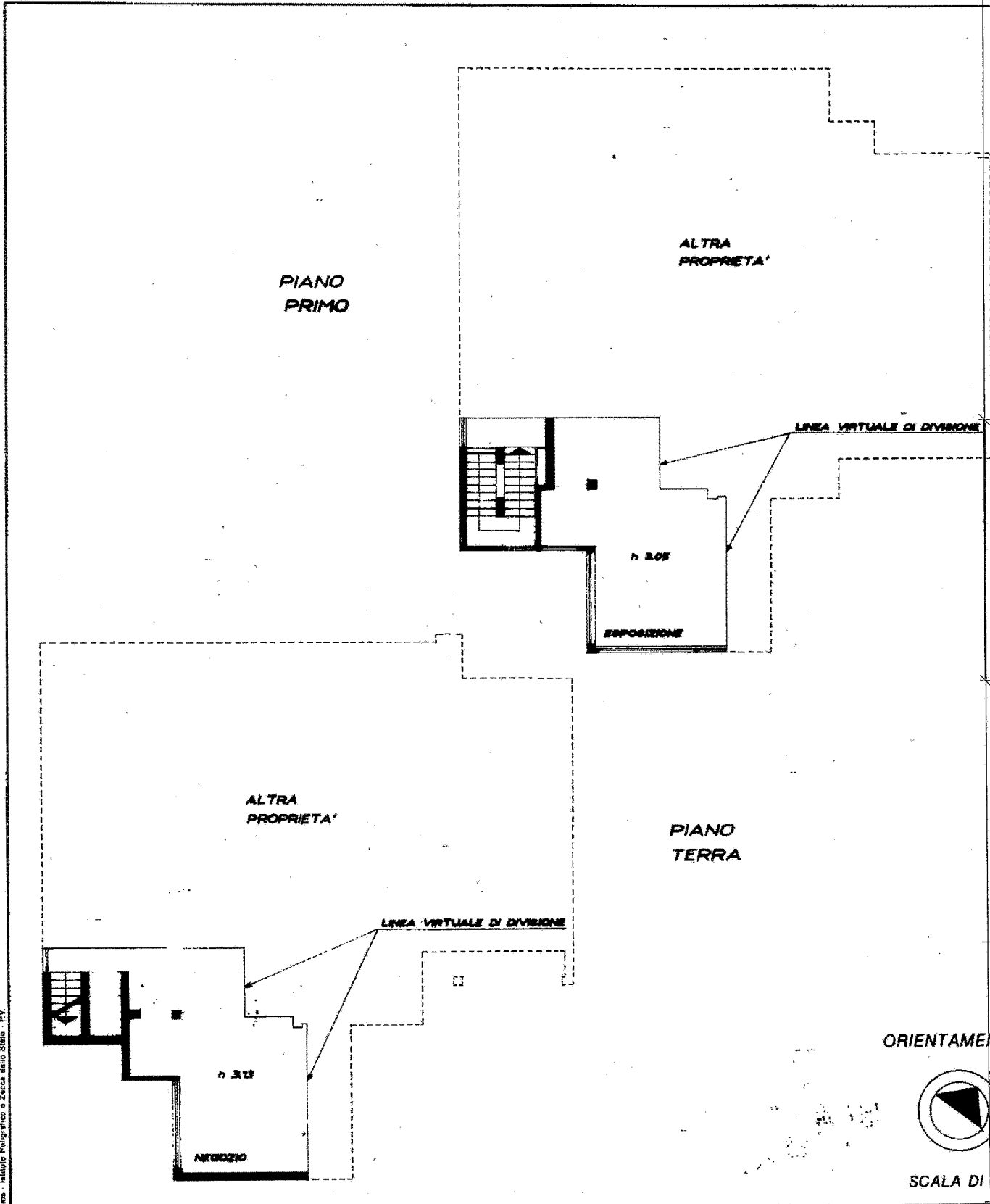


MINISTERO DELLE FINANZE
DIREZIONE GENERALE DEL CATASTO E DEI SS.TT.EE.
CATASTO EDILIZIO URBANO (RDL 13-4-1939, n. 652)

MOD. BN (CEU)

LIRE
350

Planimetria di u.i.u. in Comune di **FOLIGNO** via **XVI Giugno** civ. **70**



Roma - Istituto Poligrafico e Zecca dello Stato - PV

linea 01
Catasto dei Fabbricati - Situazione al 15/10/2018 - Comune di FOLIGNO (D653) - < Foglio: 199 - Particella: 492 - Subalterno: 5 >
ARND/CE/CS/GO/CA/NO/UB/AR/PE/pia/urca. Nd CA 3 Serial#: 37a0ce24abcc9f1bb26957d83563e6d8
Firmato DA: 15/10/2018

Dichiarazione di N.C.
Denuncia di variazione

Compilata dal **GEOMETRA**
(Titolo, cognome e nome)
CHIARIOTTI ALBERTO

RISERVATO ALL'UFFICIO

Ultima planimetria in atti
Data presentazione: 30/01/1992 - Data: 15/10/2018 - n. T18772 - Richiedente: LRTMRA73B11D653C
Totale schede: 1 - Formato di acquisizione: A4(210x297) - Formato stampario: A4(210x297)

Inscritto all'Albo dei **GEOMETRI**
PERUGIA n. **968**
data Firma **CHIARIOTTI**

