

fol. 2



Comune: MARSCIANO
 Foglio: 2

Scala originale: 1:2000
 Dimensione cornice: 834,000 x 878,000 metri

20-06-2021 19:09:55
 Prot. n. 788869/2021

VIA LUI (0 96 euro)

DIREZIONE PROVINCIALE DI AGENZIA UFFICIO PROVINCIALE Territorio Direttore ADOLFO BRAY

N - 9100

1000



Direzione Provinciale di Perugia
Ufficio Provinciale - Territorio
Servizi Catastali

Data: 20/02/2021 - Ora: 19.02.34 Fine
Visura n.: T88268 Pag: 1

Visura per immobile

Situazione degli atti informatizzati al 20/02/2021

Dati della richiesta	Comune di MARSCIANO (Codice: E975)
Catasto Fabbricati	Provincia di PERUGIA
Unità immobiliare	Foglio: 8 Particella: 318 Sub.: 6

N.	DATI IDENTIFICATIVI				DATI DI CLASSAMENTO				DATI DERIVANTI DA			
	Sezione Urbana	Foglio	Particella	Sub	Zona Cens.	Micro Zona	Categoria	Classe		Consistenza	Superficie Catastale	Rendita
1		8	318	6			C/2	3	135 m ²	Totale: 139 m ²	Euro 453,19	VARIAZIONE TOPONOMASTICA del 18/03/2016 protocollo n. PG0068531 in atti dal 18/03/2016 VARIAZIONE TOPONOMASTICA DERIVANTE DA AGGIORNAMENTO ANSC (n. 38873.1/2016)
Indirizzo VIALE ANTONIO GRAMSCI SNC piano: S1;												
Annotazioni Classamento e rendita validati (D.M. 701/94)												

INTESTATO

N.		CODICE FISCALE		DIRITTI E ONERI REALI	
1				(1) Proprieta per l/1	

Mappali Terreni Correlati
Codice Comune E975 - Sezione - Foglio 8 - Particella 318

Unità immobiliari n. 1

Tributi erariali: Euro 0,90

Visura telematica

* Codice Fiscale Validato in Anagrafe Tributaria



Direzione Provinciale di Perugia
Ufficio Provinciale - Territorio
Servizi Catastali

Data: 20/02/2021 - Ora: 19.02.44 Fine

Visura n.: T88344 Pag: 1

Visura per immobile

Situazione degli atti informatizzati al 20/02/2021

Dati della richiesta		Comune di MARSCIANO (Codice: E975)									
Catasto Fabbricati		Provincia di PERUGIA									
Unità immobiliare		Foglio: 8 Particella: 318 Sub.: 7									
N.	DATI IDENTIFICATIVI			DATI DI CLASSAMENTO					DATI DERIVANTI DA		
	Sezione Urbana	Foglio	Particella	Sub	Zona Cens.	Micro Zona	Categoria	Classe	Consistenza	Superficie Catastale	Rendita
1		8	318	7			C/6	3	18 m ²	Totale: 21 m ²	Euro 27,89
Indirizzo		VIALE ANTONIO GRAMSCI SNC piano: S1;									
Annotazioni		Classamento e rendita validati (D.M. 701/94)									
INTESTATO											
N.	DATI ANAGRAFICI					CODICE FISCALE			DIRITTI E ONERI REALI		
1									(1) Proprietà per 1/1		

Mappali Terreni Correlati
Codice Comune E975 - Sezione - Foglio 8 - Particella 318

Tributi erariali: Euro 0,90

Unità immobiliari n. 1

Visura telematica

* Codice Fiscale Validato in Anagrafe Tributaria



Direzione Provinciale di Perugia
Ufficio Provinciale - Territorio
Servizi Catastali

Data: 20/02/2021 - Ora: 19.03.51 Fine
Visura n.: T88399 Pag: 1

Visura per immobile

Situazione degli atti informatizzati al 20/02/2021

Dati della richiesta	Comune di MARSCIANO (Codice: E975)	
Catasto Fabbricati	Provincia di PERUGIA Foglio: 8 Particella: 318 Sub.: 8	

Unità immobiliare

N.	DATI IDENTIFICATIVI				DATI DI CLASSAMENTO				DATI DERIVANTI DA			
	Sezione Urbana	Foglio	Particella	Sub	Zona Cens.	Micro Zona	Categoria	Classe		Consistenza	Superficie Catastale	Rendita
1		8	318	8			C/6	3	14 m ²	Totale: 16 m ²	Euro 21,69	VARIAZIONE TOPONOMASTICA del 18/03/2016 protocollo n. PG0068533 in atti dal 18/03/2016 VARIAZIONE TOPONOMASTICA DERIVANTE DA AGGIORNAMENTO ANSC (n. 38875.1/2016)

Indirizzo VIALE ANTONIO GRAMSCI SNC piano: S1;
Annotazioni Classamento e rendita validati (D.M. 701/94)

INTESTATO

N.	DATI ANAGRAFICI	CODICE FISCALE	DIRITTI E ONERI REALI
1			(1) Proprietà per I/I

Mappali Terreni Correlati
Codice Comune E975 - Sezione - Foglio 8 - Particella 318

Unità immobiliari n. 1

Tributi erariali: Euro 0,90

Visura telematica

* Codice Fiscale Validato in Anagrafe Tributaria



Direzione Provinciale di Perugia
Ufficio Provinciale - Territorio
Servizi Catastali

Data: 20/02/2021 - Ora: 19.04.40 Fine
Visura n.: T88459 Pag: 1

Visura per immobile

Situazione degli atti informatizzati al 20/02/2021

Dati della richiesta	Comune di MARSCIANO (Codice: E975)	
Catasto Fabbricati	Provincia di PERUGIA Foglio: 8 Particella: 318 Sub.: 12	

Unità immobiliare

N.	DATI IDENTIFICATIVI				DATI DI CLASSAMENTO				DATI DERIVANTI DA			
	Sezione Urbana	Foglio	Particella	Sub	Zona Cens.	Micro Zona	Categoria	Classe		Consistenza	Superficie Catastale	Rendita
1		8	318	12			C/1	6	59 m ²	Totale: 63 m ²	Euro 1.471,75	VARIAZIONE TOPONOMASTICA del 18/03/2016 protocollo n. PG0068537 in atti dal 18/03/2016 VARIAZIONE TOPONOMASTICA DERIVANTE DA AGGIORNAMENTO ANSC (n. 38879.1/2016)

Indirizzo
Annotazioni
VIALE ANTONIO GRAMSCI SNC piano: T;
Classamento e rendita validati (D.M. 701/94)

INTESTATO

N.	DATI ANAGRAFICI	CODICE FISCALE	DIRITTI E ONERI REALI
1			(1) Proprieta per I/I

Mappali Terreni Correlati
Codice Comune **E975** - Sezione - Foglio **8** - Particella **318**

Unità immobiliari n. 1

Tributi erariali: Euro 0,90

Visura telematica

* Codice Fiscale Validato in Anagrafe Tributaria



Direzione Provinciale di Perugia
Ufficio Provinciale - Territorio
Servizi Catastali

Data: 20/02/2021 - Ora: 19.05.49 Fine
Visura n.: T88538 Pag: 1

Visura per immobile

Situazione degli atti informatizzati al 20/02/2021

Dati della richiesta	Comune di MARSCIANO (Codice: E975)	
Catasto Fabbricati	Provincia di PERUGIA	
Unità immobiliare	Foglio: 8 Particella: 318 Sub.: 14	

N.	DATI IDENTIFICATIVI			DATI DI CLASSAMENTO			DATI DERIVANTI DA					
	Sezione Urbana	Foglio	Particella	Sub	Zona Cens.	Micro Zona		Categoria	Classe	Consistenza	Superficie Catastale	Rendita
1		8	318	14			C/1	6	88 m ²	Totale: 103 m ²	Euro 2.195,15	VARIAZIONE TOPONOMASTICA del 18/03/2016 protocollo n. PG0068538 in atti dal 18/03/2016 VARIAZIONE TOPONOMASTICA DERIVANTE DA AGGIORNAMENTO ANSC (n. 38880.1/2016)
Indirizzo	VIALE ANTONIO GRAMSCI SNC piano: T;											
Annotazioni	Classamento e rendita validati (D.M. 701/94)											

INTESTATO

N.	DATI ANAGRAFICI		CODICE FISCALE		DIRITTI E ONERI REALI	
1					(1) Proprietà per 1/1	

Mappali Terreni Correlati
Codice Comune E975 - Sezione - Foglio 8 - Particella 318

Unità immobiliari n. 1

Tributi erariali: Euro 0,90

Visura telematica

* Codice Fiscale Validato in Anagrafe Tributaria



Direzione Provinciale di Perugia
Ufficio Provinciale - Territorio
Servizi Catastali

Visura per immobile

Situazione degli atti informatizzati al 20/02/2021

Data: 20/02/2021 - Ora: 19.06.28 Fine
Visura n.: T88580 Pag: 1

Dati della richiesta	Comune di MARSCIANO (Codice: E975)	
Catasto Fabbricati	Provincia di PERUGIA	
	Foglio: 8 Particella: 318 Sub.: 22	

Unità immobiliare

N.	DATI IDENTIFICATIVI			DATI DI CLASSAMENTO				DATI DERIVANTI DA				
	Sezione Urbana	Foglio	Particella	Sub	Zona Cens.	Micro Zona	Categoria		Classe	Consistenza	Superficie Catastale	Rendita
1		8	318	22			A/2	4	5 vani	Totale: 113 m ² Totale escluse aree scoperte**: 105 m ²	Euro 400,25	VARIAZIONE TOPONOMASTICA del 18/03/2016 protocollo n. PG0068544 in atti dal 18/03/2016 VARIAZIONE TOPONOMASTICA DERIVANTE DA AGGIORNAMENTO ANSC (n. 38886.1/2016)
Indirizzo VIALE ANTONIO GRAMSCI SNC piano: 2;												
Annotazioni Classamento e rendita validati (D.M. 701/94)												

INTESTATO

N.		DATI ANAGRAFICI		CODICE FISCALE		DIRITTI E ONERI REALI
I						(1) Proprieta per I/1

Mappali Terreni Correlati
Codice Comune **E975 - Sezione - Foglio 8 - Particella 318**

Unità immobiliari n. 1

Tributi erariali: Euro 0,90

Visura telematica

* Codice Fiscale Validato in Anagrafe Tributaria

** Si intendono escluse le "superfici di balconi, terrazzi e aree scoperte pertinenziali e accessorie, comunicanti o non comunicanti" (cfr. Provvedimento del Direttore dell'Agenzia delle Entrate 29 marzo 2013).



Direzione Provinciale di Perugia
Ufficio Provinciale - Territorio
Servizi Catastali

Data: 20/02/2021 - Ora: 19.07.05 Fine
Visura n.: T88639 Pag: 1

Visura per immobile

Situazione degli atti informatizzati al 20/02/2021

Dati della richiesta	Comune di MARSCIANO (Codice: E975)
Catasto Fabbricati	Provincia di PERUGIA Foglio: 8 Particella: 318 Sub.: 24

Unità immobiliare

N.	DATI IDENTIFICATIVI				DATI DI CLASSAMENTO			DATI DERIVANTI DA				
	Sezione Urbana	Foglio	Particella	Sub	Zona Cens.	Micro Zona	Categoria		Classe	Consistenza	Superficie Catastale	Rendita
1		8	318	24			C/2	3	66 m ²	Totale: 85 m ²	Euro 221,56	VARIAZIONE TOPONOMASTICA del 18/03/2016 protocollo n. PG0068545 in atti dal 18/03/2016 VARIAZIONE TOPONOMASTICA DERIVANTE DA AGGIORNAMENTO ANSC (n. 38887.1/2016)
Indirizzo												
VIALE ANTONIO GRAMSCI SNC piano: 3;												
Annotazioni												
Classamento e rendita validati (D.M. 701/94)												

INTESTATO

N.	DATI ANAGRAFICI	CODICE FISCALE	DIRITTI E ONERI REALI
1			(1) Proprietà per 1/1

Mappali Terreni Correlati
Codice Comune **E975** - Sezione - Foglio **8** - Particella **318**

Unità immobiliari n. 1

Tributi erariali: Euro 0,90

Visura telematica

* Codice Fiscale Validato in Anagrafe Tributaria

**Agenzia del Territorio
CATASTO FABBRICATI
Ufficio Provinciale di
Perugia**

Dichiarazione protocollo n. PG0272144 del 07/08/2008

Planimetria di u.i.u. in Comune di Marsciano

Via Antonio Gramsci

civ. SNC

Identificativi Catastali:

Sezione:

Foglio: 8

Particella: 318

Subalterno: 6

Compilata da:

Manni Renzo

Iscritto all'albo:
Geometri

Prov. Perugia

N. 1615

Scheda n. 1

Scala 1:100



PIANO SOTTOSTRADA



Catasto dei Fabbricati - Situazione al 14/02/2021 - Comune di MARSCIANO (E975) - < Foglio: 8 - Particella: 318 - Subalterno: 6 >
VIALE ANTONIO GRAMSCI SNC piano: S1;

Ultima planimetria in atti

Data: 14/02/2021 - n. T29913 - Richiedente: PTRLNZ81R13D653W

Totale schede: 1 - Formato di acquisizione: A4(210x297) - Formato stampa richiesto: A4(210x297)

**Agenzia del Territorio
CATASTO FABBRICATI
Ufficio Provinciale di
Perugia**

Dichiarazione protocollo n. PG0272144 del 07/08/2008

Planimetria di u.i.u. in Comune di Marsciano

Via Antonio Gramsci

civ. SNC

Identificativi Catastali:

Sezione:

Foglio: 8

Particella: 318

Subalterno: 7

Compilata da:
Manni Renzo

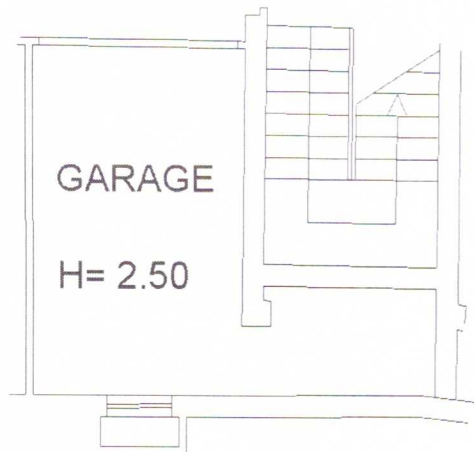
Iscritto all'albo:
Geometri

Prov. Perugia

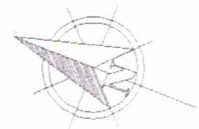
N. 1615

Scheda n. 1

Scala 1:100



PIANO SOTTOSTRADA



Ultima planimetria in atti

Data: 14/02/2021 - n. T30463 - Richiedente: PTRLNZ81R13D653W

Totale schede: 1 - Formato di acquisizione: A4(210x297) - Formato stampa richiesto: A4(210x297)

**Agenzia del Territorio
CATASTO FABBRICATI
Ufficio Provinciale di
Perugia**

Dichiarazione protocollo n. PG0272144 del 07/08/2008

Planimetria di u.i.u. in Comune di Marsciano

Via Antonio Gramsci

civ. SNC

Identificativi Catastali:

Sezione:

Foglio: 8

Particella: 318

Subalterno: 8

Compilata da:

Manni Renzo

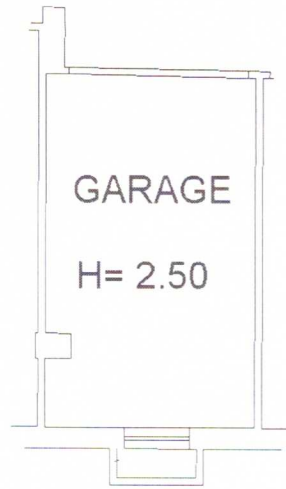
Iscritto all'albo:
Geometri

Prov. Perugia

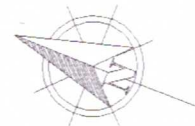
N. 1615

Scheda n. 1

Scala 1:100



PIANO SOTTOSTRADA



Catasto dei Fabbricati - Situazione al 14/02/2021 - Comune di MARSCIANO (E975) - < Foglio: 8 - Particella: 318 - Subalterno: 8 >
VIALE ANTONIO GRAMSCI SNC piano: S1;

Ultima planimetria in atti

Data: 14/02/2021 - n. T30492 - Richiedente: PTRLNZ81R13D653W

Totale schede: 1 - Formato di acquisizione: A4(210x297) - Formato stampa richiesto: A4(210x297)

Agenzia del Territorio
CATASTO FABBRICATI
Ufficio Provinciale di
Perugia

Dichiarazione protocollo n. PG0272144 del 07/08/2008

Planimetria di u.i.u. in Comune di Marsciano

Via Antonio Gramsci

civ. SNC

Identificativi Catastali:

Sezione:
Foglio: 8
Particella: 318
Subalterno: 12

Compilata da:
Manni Renzo

Iscritto all'albo:
Geometri

Prov. Perugia

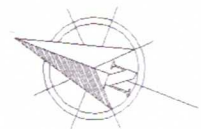
N. 1615

Scheda n. 1

Scala 1:100



PIANO TERRA



Ultima planimetria in atti

Data: 14/02/2021 - n. T30546 - Richiedente: PTRLNZ81R13D653W

Totale schede: 1 - Formato di acquisizione: A4(210x297) - Formato stampa richiesto: A4(210x297)

**Agenzia del Territorio
CATASTO FABBRICATI**
Ufficio Provinciale di
Perugia

Dichiarazione protocollo n. PG0272144 del 07/08/2008

Planimetria di u.i.u. in Comune di Marsciano

Via Antonio Gramsci

civ. SNC

Identificativi Catastali:

Sezione:

Foglio: 8

Particella: 318

Subalterno: 14

Compilata da:

Manni Renzo

Iscritto all'albo:
Geometri

Prov. Perugia

N. 1615

Scheda n. 1

Scala 1:100

318 SUB 14

1446



1446

PIANO TERRA



Ultima planimetria in atti

Data: 14/02/2021 - n. T30599 - Richiedente: PTRLNZ81R13D653W

Totale schede: 1 - Formato di acquisizione: A4(210x297) - Formato stampa richiesto: A4(210x297)

Catasto dei Fabbricati - Situazione al 14/02/2021 - Comune di MARSCIANO (E975) - Foglio: 8 - Particella: 318 - Subalterno: 14 >
VIALE ANTONIO GRAMSCI SNC piano: T;

Agenzia del Territorio
CATASTO FABBRICATI
Ufficio Provinciale di
Perugia

Dichiarazione protocollo n. PG0272144 del 07/08/2008

Planimetria di u.i.u. in Comune di Marsciano

Via Antonio Gramsci

civ. SNC

Identificativi Catastali:

Sezione:

Foglio: 8

Particella: 318

Subalterno: 22

Compilata da:

Manni Renzo

Iscritto all'albo:

Geometri

Prov. Perugia

N. 1615

Scheda n. 1

Scala 1:100



PIANO SECONDO



Catasto dei Fabbricati - Situazione al 14/02/2021 - Comune di MARSCIANO (E975) - < Foglio: 8 - Particella: 318 - Subalterno: 22 >
VIALE ANTONIO GRAMSCI SNC piano: 2;

Ultima planimetria in atti

Data: 14/02/2021 - n. T30622 - Richiedente: PTRLNZ81R13D653W

Totale schede: 1 - Formato di acquisizione: A4(210x297) - Formato stampa richiesto: A4(210x297)

Agenzia del Territorio
CATASTO FABBRICATI
Ufficio Provinciale di
Perugia

Dichiarazione protocollo n. PG0272144 del 07/08/2008

Planimetria di u.i.u. in Comune di Marsciano

Via Antonio Gramsci

civ. SNC

Identificativi Catastali:

Sezione:
Foglio: 8
Particella: 318
Subalterno: 24

Compilata da:
Manni Renzo

Iscritto all'albo:
Geometri

Prov. Perugia

N. 1615

Scheda n. 1

Scala 1:100



PIANO TERZO

Ultima planimetria in atti

Data: 14/02/2021 - n. T30663 - Richiedente: PTRLNZ81R13D653W

Totale schede: 1 - Formato di acquisizione: A4(210x297) - Formato stampa richiesto: A4(210x297)

