

## Allegato 7 - VISURE CATASTALI

*Foligno, 16 marzo 2018*

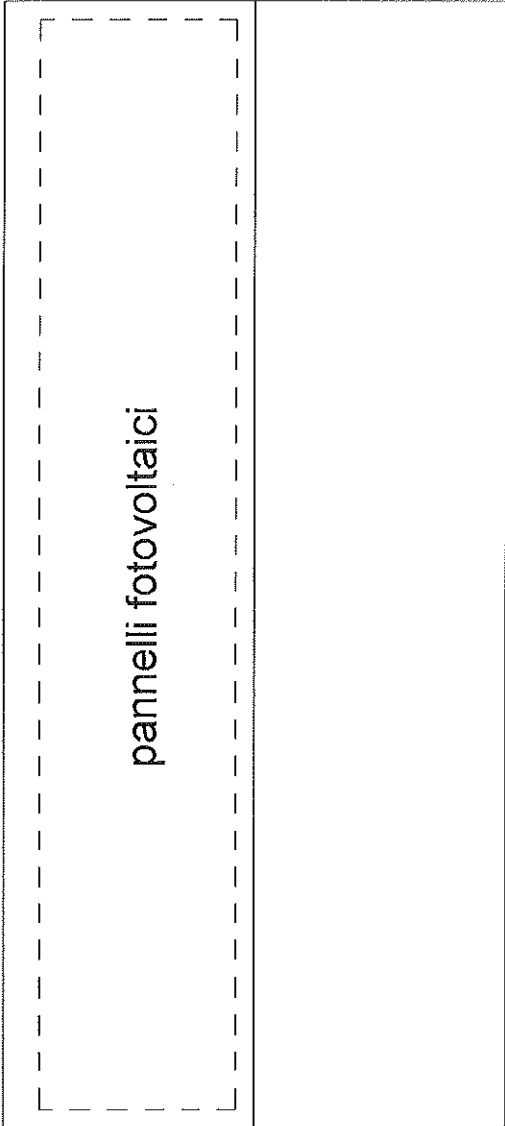
Il Perito Stimatore  
Dott. Ing. Carlo Rossi

---

**Agenzia delle Entrate**  
**CATASTO FABBRICATI**  
Ufficio Provinciale di  
Perugia

Dichiarazione protocollo n. _____ del _____	
Planimetria di u.i.u. in Comune di Marsciano	
Vocabolo Bocca Di Rigo _____ civ. SNC	
Identificativi Catastali: Sezione: Foglio: 71 Particella: 123 Subalterno: 4	Compilata da: Natalizi Enrico Isritto all'albo: Geometri Prov. Perugia N. 3601

Scheda n. 1      Scala 1:200



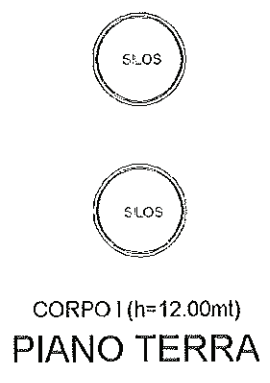
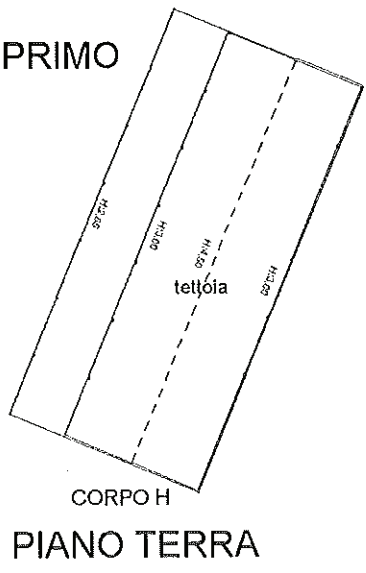
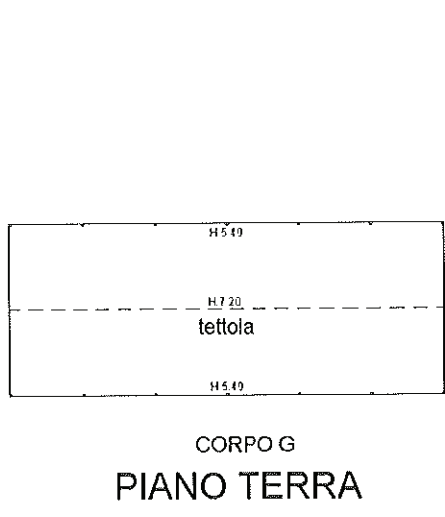
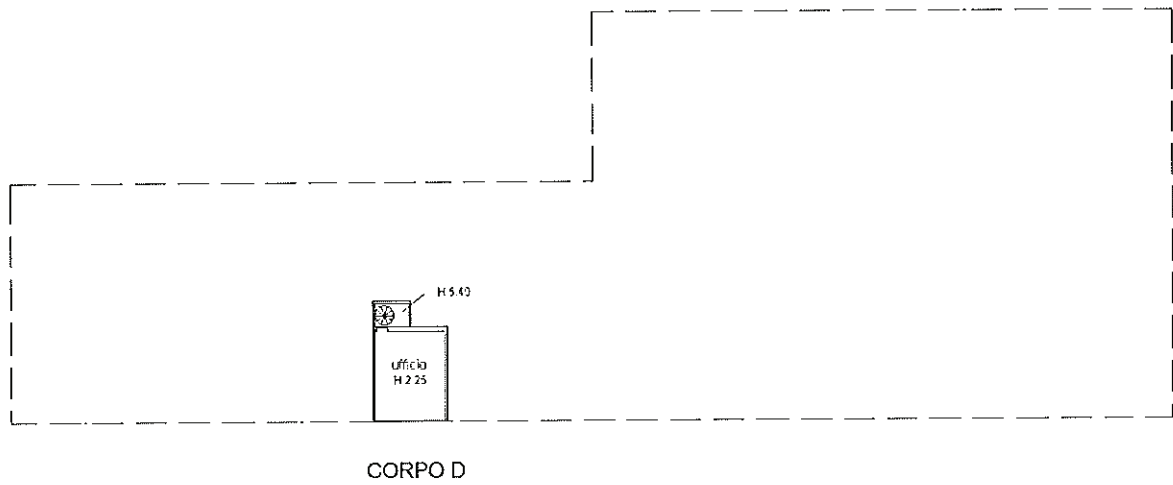
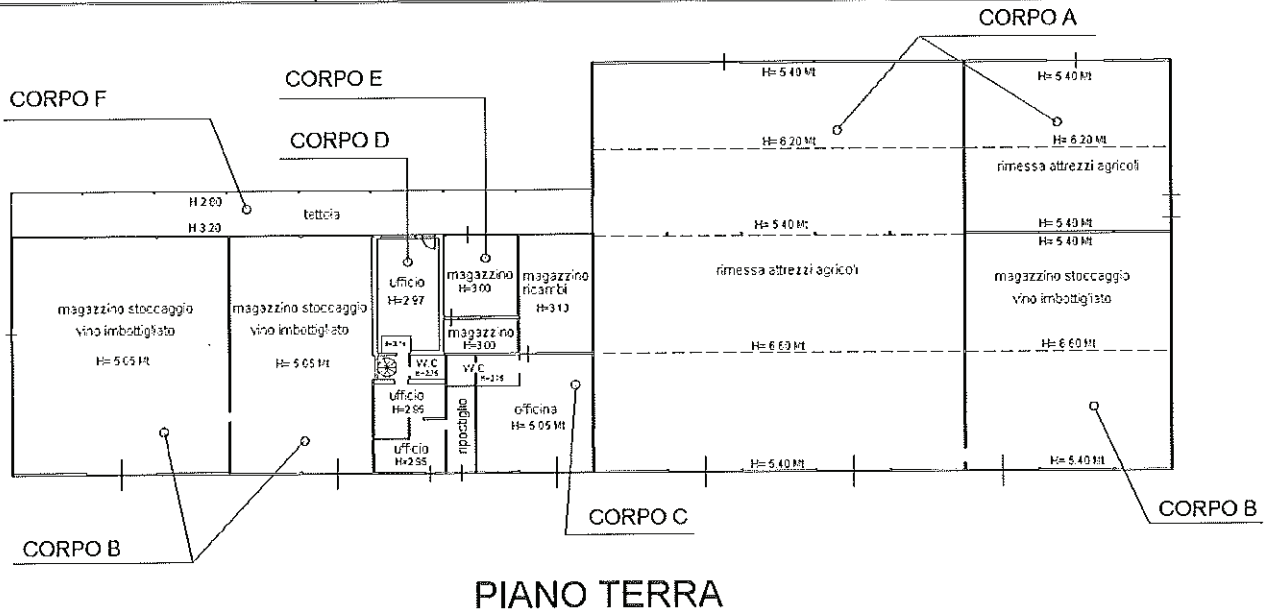
**PIANO PRIMO(COPERTURA)**



**Agenzia delle Entrate**  
**CATASTO FABBRICATI**  
 Ufficio Provinciale di  
 Perugia

Dichiarazione protocollo n. _____ del _____	
Planimetria di u.i.u. in Comune di Marsciano	
Vocabolo Bocca Di Rigo _____ civ. SNC _____	
Identificativi Catastali:	Compilata da: Natalizi Enrico
Sezione:	Isritto all'albo: Geometri
Foglio: 71	Prov. Perugia
Particella: 123	N. 3601
Subalterno: 2	

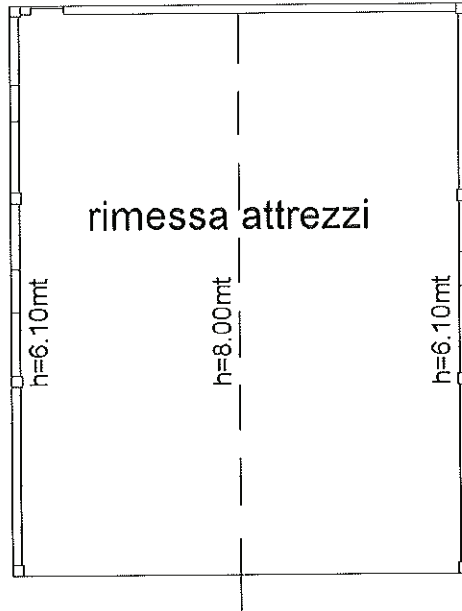
Scheda n. 1      Scala 1:500



**Agenzia delle Entrate**  
**CATASTO FABBRICATI**  
Ufficio Provinciale di  
Perugia

Dichiarazione protocollo n. _____ del _____	
Planimetria di u.i.u. in Comune di Marsciano	
Vocabolo Bocca Di Rigo	civ. SNC
Identificativi Catastali: Sezione: Foglio: 71 Particella: 725 Subalterno: 2	Compilata da: Natalizi Enrico Iscritto all'albo: Geometri Prov. Perugia
	N. 3601

Scheda n. 1      Scala 1:200



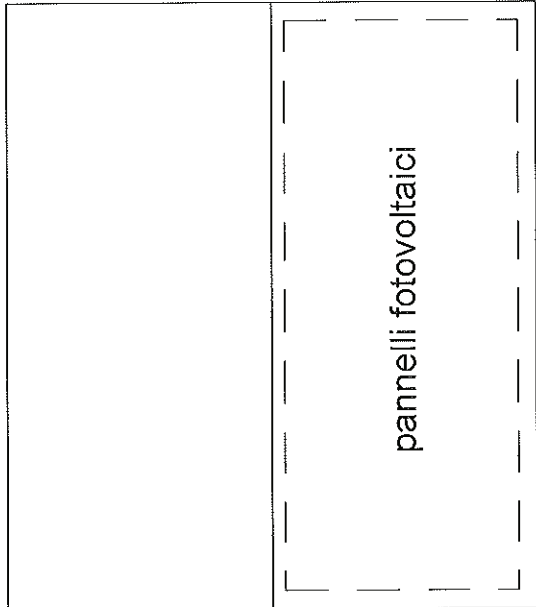
PIANO TERRA



**Agenzia delle Entrate**  
**CATASTO FABBRICATI**  
Ufficio Provinciale di  
Perugia

Dichiarazione protocollo n. _____ del _____	
Planimetria di u.i.u. in Comune di Marsciano	
Vocabolo Bocca Di Rigo _____ oiv. SNC	
Identificativi Catastali:	Compilata da:
Sezione:	Natalizi Enrico
Foglio: 71	Isritto all'albo:
Particella: 725	Geometri
Subalterno: 3	Prov. Perugia N. 3601

Scheda n. 1      Scala 1:200



**PIANO PRIMO(COPERTURA)**



Catasto dei Fabbricati - Situazione al 02/08/2013 - Comune di MARSCIANO (E975) - Foglio: 71 - Particella: 667 - Subalterno: 0 >  
FRAZIONE MERCATELLO n. SN piano: T;

Agenzia del Territorio  
**CATASTO FABBRICATI**  
Ufficio provinciale di  
Perugia

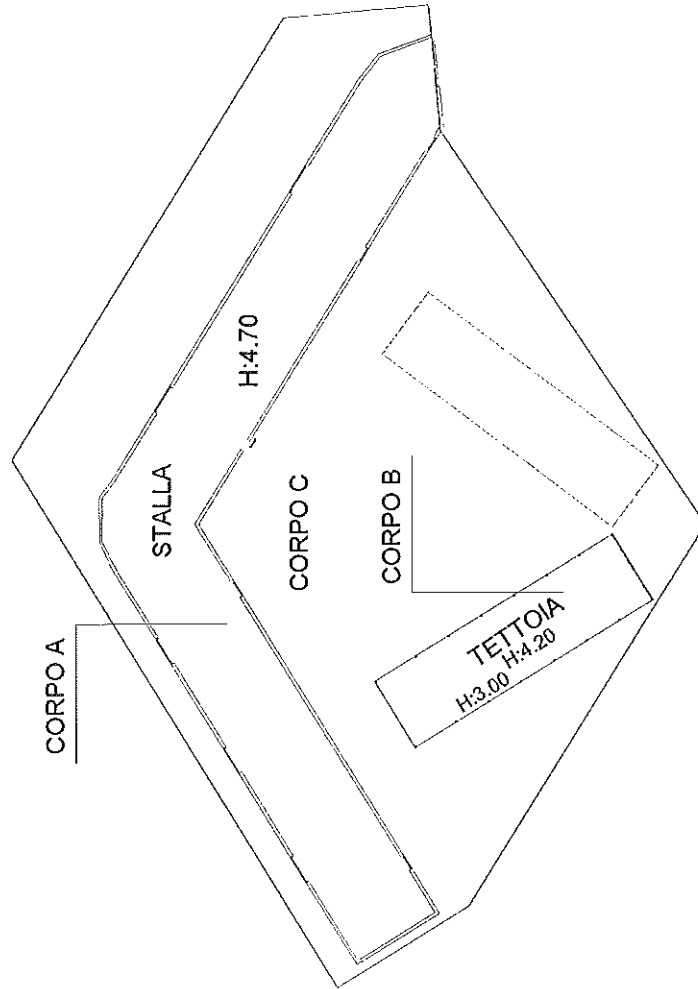
Scala 1:500

Dichiarazione protocollo n. PG0214653 del 27/07/2004  
Pianimetria di u.s.v. in Comune di Marsciano  
Frazione Mercatello

cat. SN

Identificativi Catastali:  
Sezione: 71  
Foglio: 71  
Particella: 667  
Subalterno:

Compilata da:  
Naturali Enrico  
Iscritto all'albo:  
Geometri  
Prov. Perugia N. 3601



PIANO TERRA

10 metri

Ultima planimetria in atti

Data: 02/08/2013 n. T190900 - Richiedente: NTLNRC65H07E975J

Totale schede: 1 Formato di acquisizione: A3(297x420) - Formato stampa richiesto: A4(210x297)

Catasto dei Fabbricati - Situazione al 02/08/2013 - Comune di MARSCIANO (E975) - < Foglio: 71 - Particella: 655 - Subalterno: 0 >  
VOCABOLO PALOMBARO n. 22 piano: S1-T;

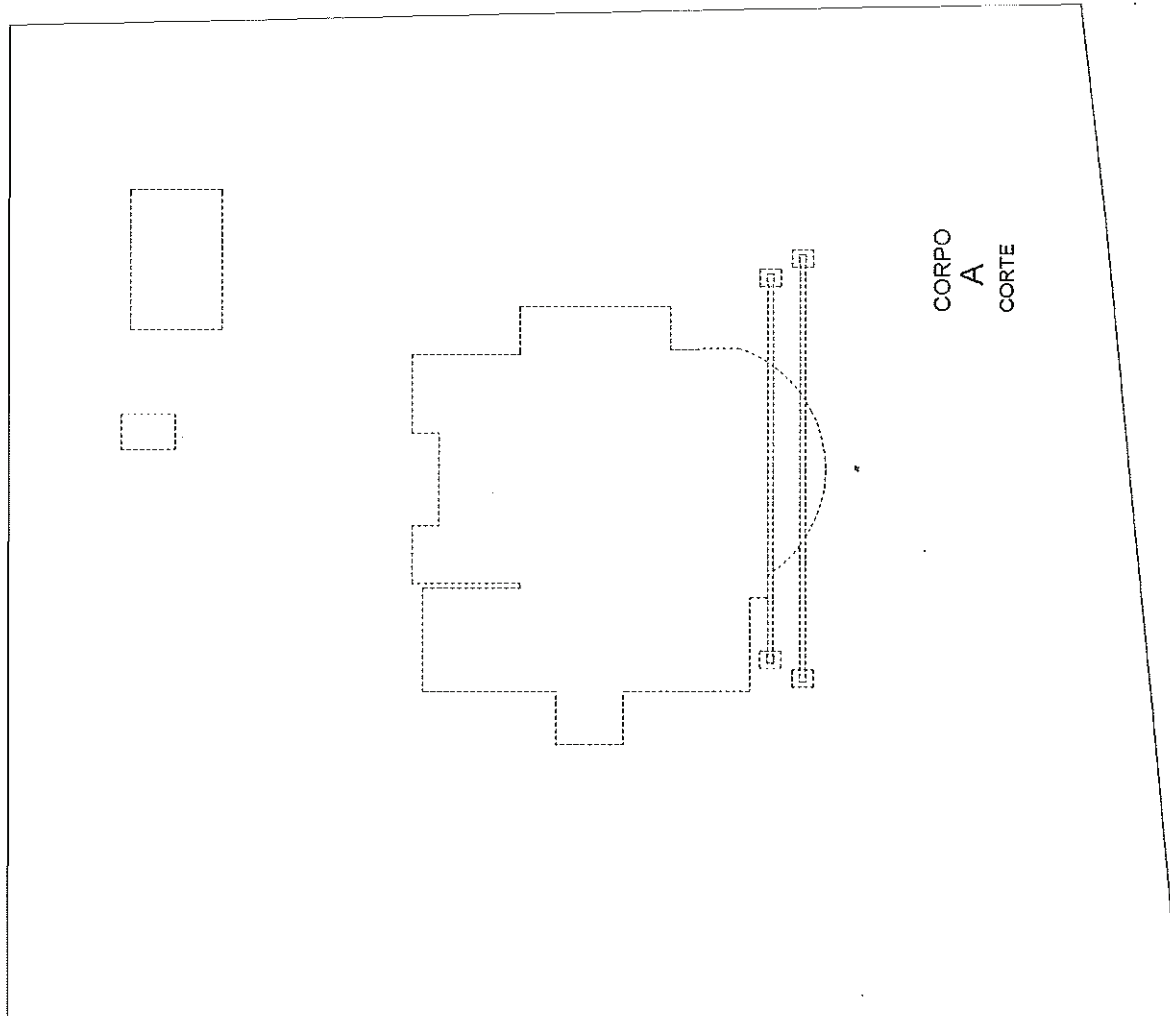
Agenzia del Territorio  
**CATASTO FABBRICATI**  
Ufficio provinciale di  
Perugia

Scala 1:500

Dichiarazione protocollo n. PC0311430 del 29/08/2011  
Planimetria di v.i.u. in Comune di Marsciano  
Vocabolo Palombaro (mercatello) cav. 22

Identificativa Catastali:  
Sezione: 71  
Foglio: 71  
Particella: 655  
Subalterno:

Compilata da:  
Natalizi Enrico  
Iscritto all'albo:  
Geometri  
Prov. Perugia N. 3601



CORPO  
A  
CORTE

PIANO TERRA  
1:500

Ultima planimetria in atti

Data: 02/08/2013 - n. T184005 - Richiedente: NTLNRC65H07E975J

Totale schede: 1 Formato di acquisizione: A3(297x420) - Formato stampa richiesto: A4(210x297)

Catasto dei Fabbricati - Situazione al 02/08/2013 - Comune di MARSCIANO (E975) - Foglio: 71 - Particella: 655 - Subalterno: 0 >  
 VOCABOLO PALOMBARO n. 22 piano: SI-T;

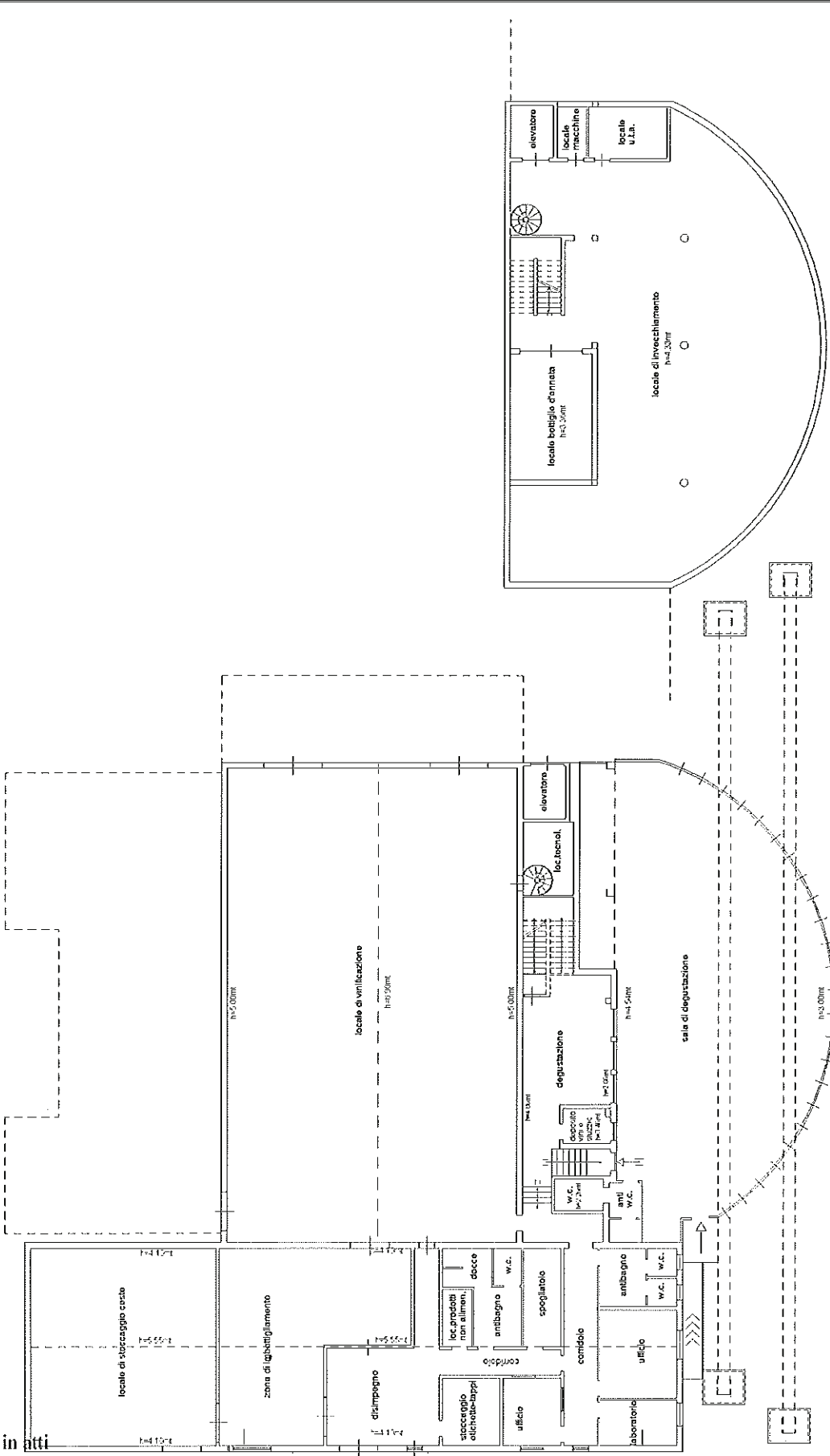
Agenzia del Territorio  
**CATASTO FABBRICATI**  
 ufficio provinciale di  
 Perugia

Dichiarazione protocollo n. PG0311430 del 29/08/2011  
 Pianimetria di u.d.p. in Comune di Marsciano  
 Vocabolo Palombaro (mercato)

Identificativi Catastali:  
 Sezione: 71  
 Foglio: 71  
 Particella: 655  
 Subalterno:

Compilata da:  
 Natalizi Enrico  
 Iscritto all'albo:  
 Geometri  
 Prov. Perugia N. 3601

Scala 1: 200



CORPO B  
 PIANO PRIMO SOTTOSTRADA

PIANO TERRA

10 metri



Ultima planimetria in atti



**Agenzia del Territorio  
CATASTO FABBRICATI  
Ufficio Provinciale di  
Perugia**

Dichiarazione protocollo n. PG0311430 del 29/08/2011

Planimetria di u.i.u. in Comune di Marsciano

Vocabolo Palombaro (mercatello)

oiv. 22

Identificativi Catastali:

Sezione:

Foglio: 71

Particella: 655

Subalterno:

Compilata da:  
Natalizi Enrico

Iscritto all'albo:  
Geometri

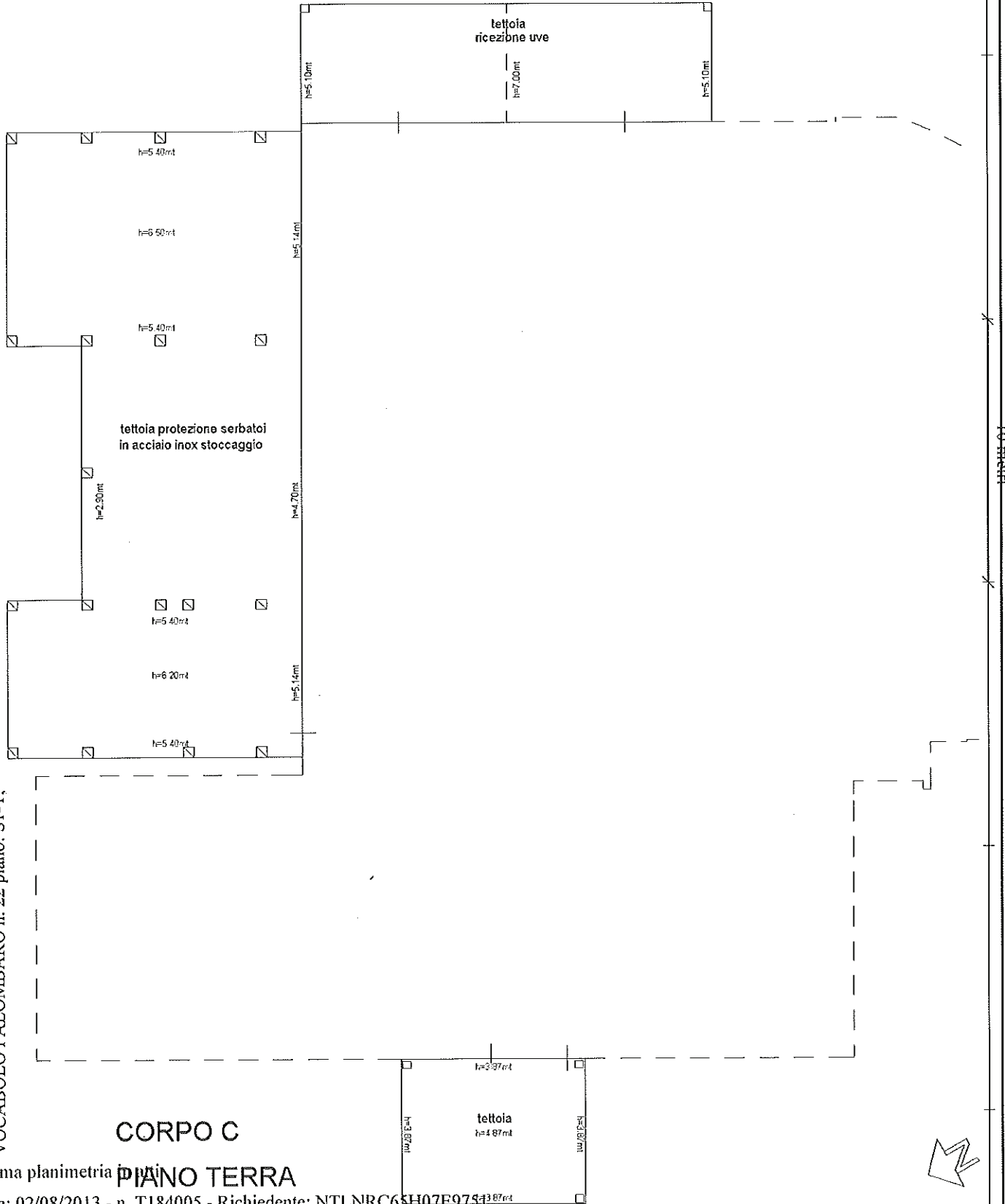
Prov. Perugia

N. 3601

Scheda n. 3

Scala 1:200

Catasto dei Fabbricati - Situazione al 02/08/2013 - Comune di MARSCIANO (E975) - < Foglio: 71 - Particella: 655 - Subalterno: 0 >  
VOCABOLO PALOMBARO n. 22 piano: S1-T.



Ultima planimetria **PIANO TERRA**

**Agenzia del Territorio  
CATASTO FABBRICATI  
Ufficio Provinciale di  
Perugia**

Dichiarazione protocollo n. PG0311430 del 29/08/2011

Planimetria di u.i.u. in Comune di Marsciano

Vocabolo Palombaro (mercatello)

civ. 22

Identificativi Catastali:

Sezione:

Foglio: 71

Particella: 655

Subalterno:

Compilata da:  
Natalizi Enrico

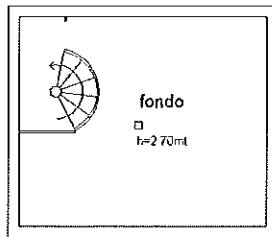
Isritto all'albo:  
Geometri

Prov. Perugia

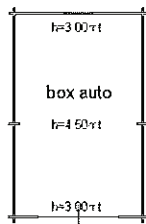
N. 3601

Scheda n. 4

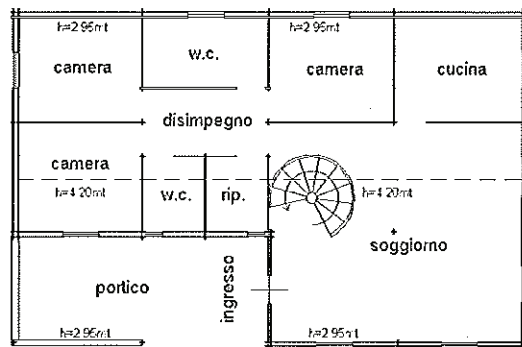
Scala 1:200



**CORPO D  
PIANO PRIMO SOTTOSTRADA**



**CORPO E  
PIANO TERRA**



**CORPO D  
PIANO TERRA**

Catasto dei Fabbricati - Situazione al 02/08/2013 - Comune di MARSCIANO (E975) - < Foglio: 71 - Particella: 655 - Subalterno: 0 >  
VOCABOLO PALOMBARO n. 22 piano: S1-T;

Ultima planimetria in atti



Agenzia del Territorio  
**CATASTO FABBRICATI**  
Ufficio Provinciale di  
Perugia

Dichiarazione protocollo n. PG0506122 del 19/10/2007

Planimetria di u.i.u. in Comune di Marsciano

Vocabolo Moronete

oiv. SN

Identificativi Catastali:

Sezione:

Foglio: 72

Particella: 421

Subalterno: 2

Compilata da:  
Natalizi Enrico

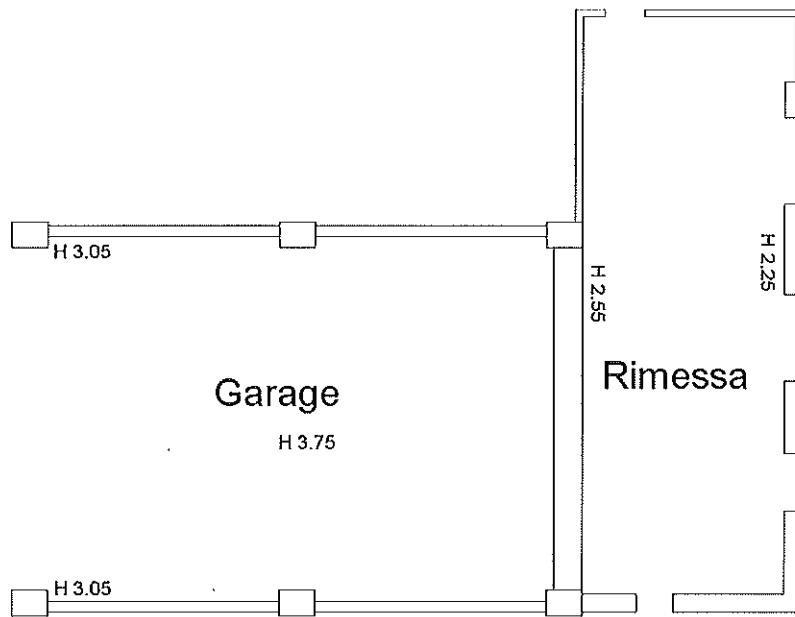
Isoritto all'albo:  
Geometri

Prov. Perugia

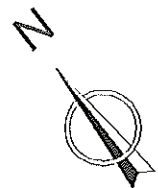
N. 3601

Scheda n. 1

Scala 1:100



PIANO TERRA



Catasto dei fabbricati - Situazione al 02/08/2013 - Comune di MARSCIANO (E975) - < Foglio: 72 - Particella: 421 - Subalterno: 2 >  
VOCABOLO MORONETE n. SN piano: T;

Ultima planimetria in atti

**Agenzia del Territorio**  
**CATASTO FABBRICATI**  
Ufficio Provinciale di  
Perugia

Dichiarazione protocollo n. PG0506122 del 19/10/2007

Planimetria di u.i.u. in Comune di Marsciano

Vocabolo Moronete

civ. SN

Identificativi Catastali:

Sezione:  
Foglio: 72  
Particella: 421  
Subalterno: 3

Compilata da:  
Natalizi Enrico

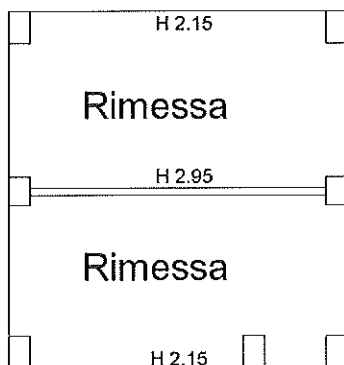
Iscritto all'albo:  
Geometri

Prov. Perugia

N. 3601

Scheda n. 1

Scala 1:100



PIANO TERRA



10 metri

Catasto dei Fabbricati - Situazione al 02/08/2013 - Comune di MARSCIANO (E975) - < Foglio: 72 - Particella: 421 - Subalterno: 3 >  
VOCABOLO MORONETE n. SN piano: T;

Ultima planimetria in atti

Agenzia del Territorio  
**CATASTO FABBRICATI**  
Ufficio Provinciale di  
Perugia

Dichiarazione protocollo n. PG0506122 del 19/10/2007

Planimetria di u.i.u. in Comune di Marsciano

Vocabolo Moronete

civ. SN

Identificativi Catastali:

Sezione:

Foglio: 72

Particella: 421

Subalterno: 4

Compilata da:  
Natalizi Enrico

Iscritto all'albo:  
Geometri

Prov. Perugia

N. 3601

Scheda n. 1

Scala 1:200



PIANO TERRA

Catasto dei Fabbricati - Situazione al 02/08/2013 - Comune di MARSCIANO (E975) - < Foglio: 72 - Particella: 421 - Subalterno: 4 >  
VOCABOLO MORONETE n. SN piano: 1;

10 metri

Ultima planimetria in atti

Data: 02/08/2013 - n. T189476 - Richiedente: NTLNRC65H07E975J

Totale schede: 1 - Formato di acquisizione: A4(210x297) - Formato stampa richiesto: A4(210x297)

**Agenzia del Territorio  
CATASTO FABBRICATI  
Ufficio Provinciale di  
Perugia**

Dichiarazione protocollo n. PG0506122 del 19/10/2007

Planimetria di u.i.u. in Comune di Marsciano

Vocabolo Moronete

civ. SN

Identificativi Catastali:

Sezione:  
Foglio: 72  
Particella: 421  
Subalterno: 5

Compilata da:  
Natalizi Enrico

Iscritto all'albo:  
Geometri

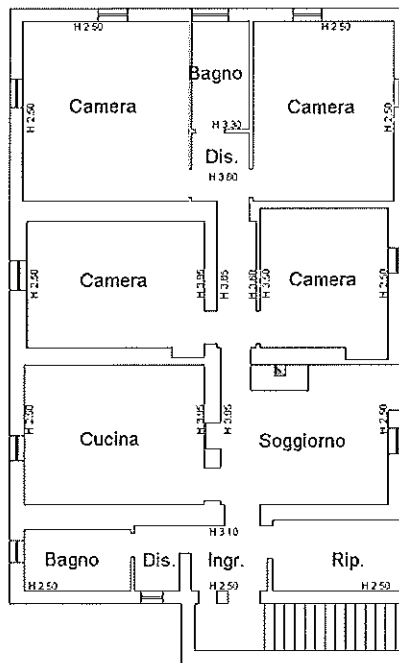
Prov. Perugia

N. 3601

Scheda n. 1

Scala 1:200

Catasto dei Fabbricati - Situazione al 02/08/2013 - Comune di MARSCIANO(E975J) - < Foglio: 72 - Particella: 421 - Subalterno: 5 >  
VOCABOLO MORONETE n. SN piano: I;



PIANO PRIMO

10 metri



Ultima planimetria in atti

**Agenzia del Territorio  
CATASTO FABBRICATI  
Ufficio Provinciale di  
Perugia**

Dichiarazione protocollo n. PG0257046 del 29/09/2004

Planimetria di u.i.u. in Comune di Marsciano

Via Vittorio Veneto

civ. 4

Identificativi Catastali:

Sezione:  
Foglio: 71  
Particella: 109  
Subalterno: 4

Compilata da:  
Natalizi Enrico

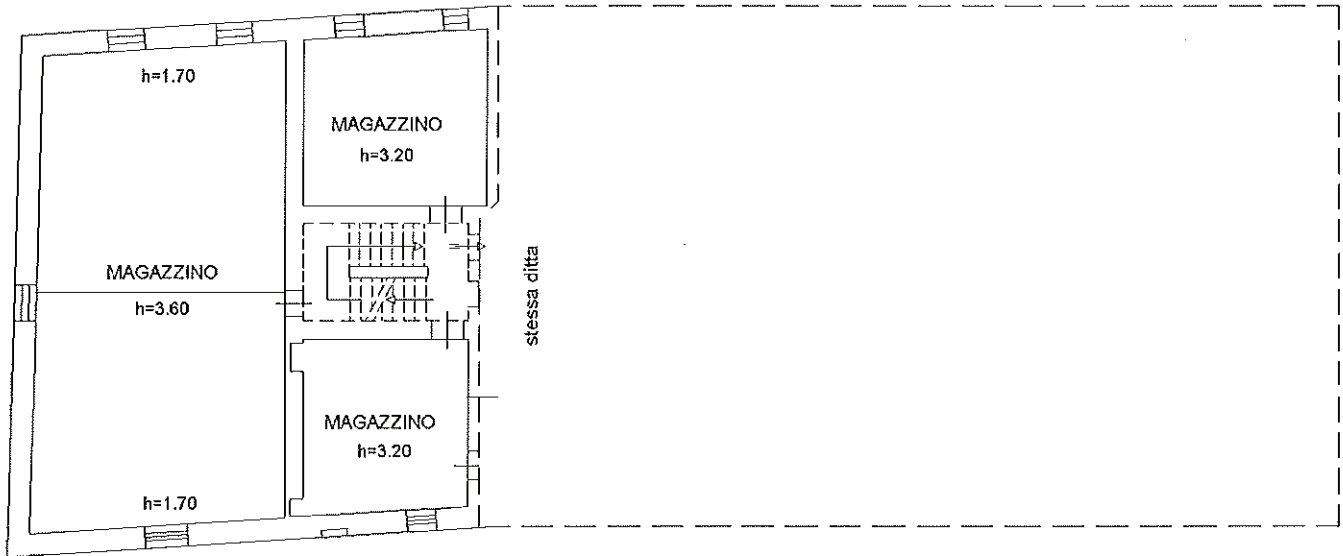
Iscritto all'albo:  
Geometri

Prov. Perugia


N. 3601

Scheda n. 1

Scala 1:200



PIANO PRIMO



PIANO SECONDO

Catasto dei fabbricati - Situazione al 02/08/2013 - Comune di MARSCIANO (E975) - < Foglio: 71 - Particella: 109 - Subalterno: 4 >  
VIA VITTORIO VENETO n. 4 piano: 1-2;

Ultima planimetria in atti



**Agenzia del Territorio  
CATASTO FABBRICATI  
Ufficio Provinciale di  
Perugia**

Dichiarazione protocollo n. PG0257046 del 29/09/2004

Planimetria di u.i.u. in Comune di Marsciano

Via Vittorio Veneto

civ. 4

Identificativi Catastali:

Sezione:

Foglio: 71

Particella: 109

Subalterno: 2

Compilata da:  
Natalizi Enrico

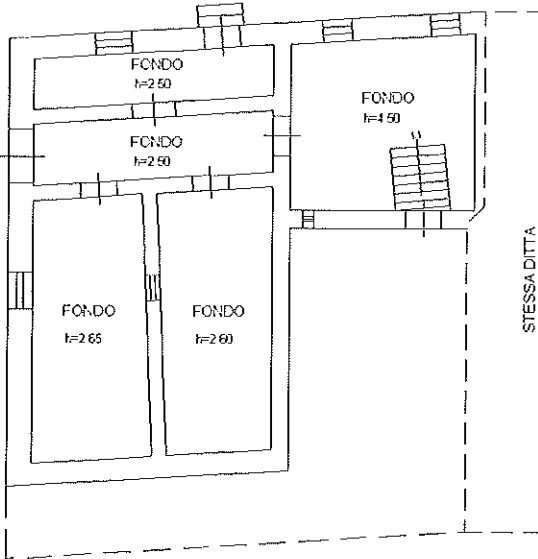
Iscritto all'albo:  
Geometri

Prov. Perugia

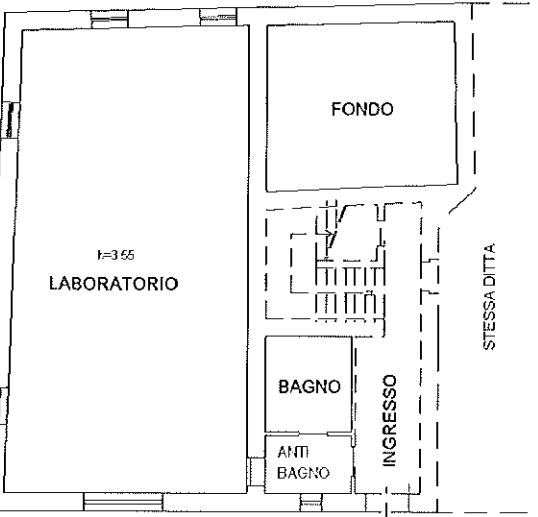
N. 3601

Scheda n. 1

Scala 1:200



PIANO 1° SOTTOSTRADA



PIANO TERRA (H= 3.55)

Catasto dei fabbricati - Situazione al 02/08/2013 - Comune di MARSCIANO (E975) - Foglio: 71 - Particella: 109 - Subalterno: 2 >  
VIA VITTORIO VENETO n. 4 piano: S1-T:

Ultima planimetria in atti



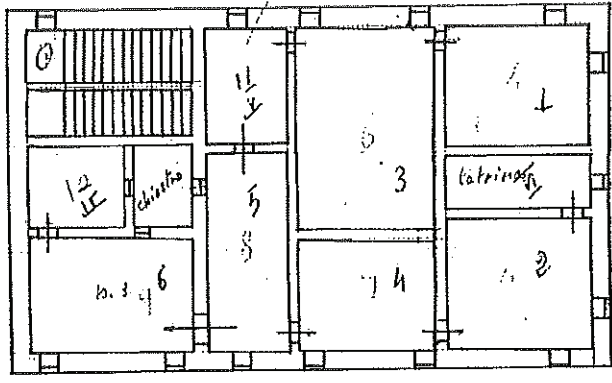
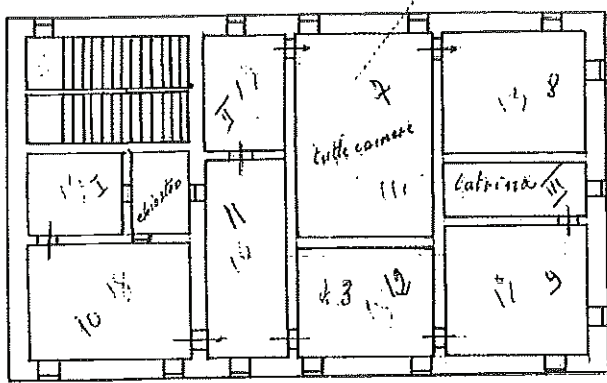




**MINISTERO DELLE FINANZE** disegno imperfetto  
 DIREZIONE GENERALE DEL CATASTO E DEI SERVIZI TECNICI ERARIALI  
**ACCERTAMENTO GENERALE DELLA PROPRIETA' IMMOBILIARE URBANA**  
 (R. DECRETO LEGGE 13 APRILE 1939 XVI N° 652)

Planimetria degli immobili urbani denunciati con la Scheda N° 23778/47  
 Comune Marsciano (Marechiaro) Ditto Senni Antonio  
 Via Vittorio Veneto N. 4 fu Vincenzo  
\*\*\* Segnare cognome, nome, paternità del solo primo intestatario

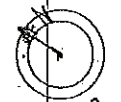
ACCERTAMENTO  
 PROPRIETA' IMMOBILIARE  
 (R. D. L. 13 aprile 1939)  
 CON  
 GI. 116  
 Talloncino  
 DE  
**SCHEDE**  
**23778**  
 AVVERTENZE  
 (art. 12 del D. L. 13 aprile 1939)



10 metri

Catasto dei Fabbricati - Situazione al 02/08/2013 - Comune di MARSCIANO (E975) - < Foglio: 71 - Particella: 109 - Subalterno: 3 >  
 (P.1-2) n. 4, VIA VITTORIO VENETO n. 4;

ORIENTAMEN



SCALA di 1:200

Compilata da:

Ing. Anselmi  
Titolo, nome e cognome

iscritto all'Albo de Ing. Anselmi  
 della Provincia di Perugia

Data 25-3-1940 Firma Anselmi

Ultima planimetria in atti

ELABORATO PLANIMETRICO

Agenzia delle Entrate  
CATASTO FABBRICATI  
Ufficio Provinciale di  
Perugia

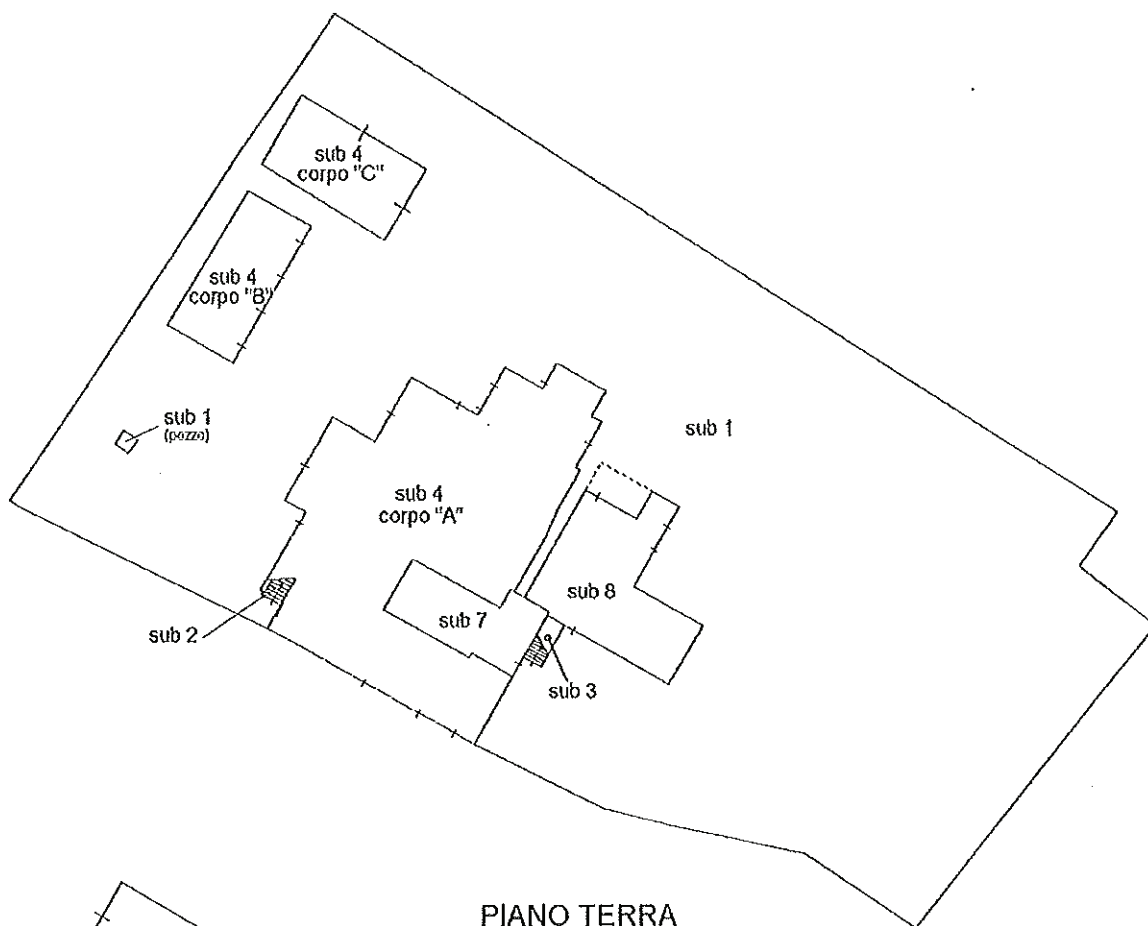
Compilato da:  
Natalizi Enrico  
Iscritto all'albo:  
Geometri  
Prov. Perugia N. 3601

Comune di Marsciano  
Sezione: Foglio: 72 Particella: 475

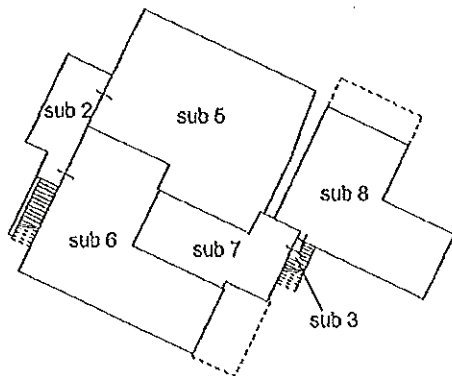
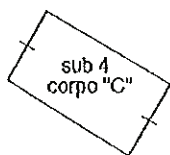
Protocollo n. del  
Tipo Mappale n. 46497 del 06/03/2014

Dimostrazione grafica dei subalterni


Scala 1 : 500



PIANO TERRA



PIANO PRIMO



Agenzia delle Entrate  
**CATASTO FABBRICATI**  
 Ufficio Provinciale di  
 Perugia

Dichiarazione protocollo n. \_\_\_\_\_ del \_\_\_\_\_  
 Planimetria di u.i.u. in Comune di Marsoiano  
 Vocabolo Sanguinetto (mercato) civ. 14

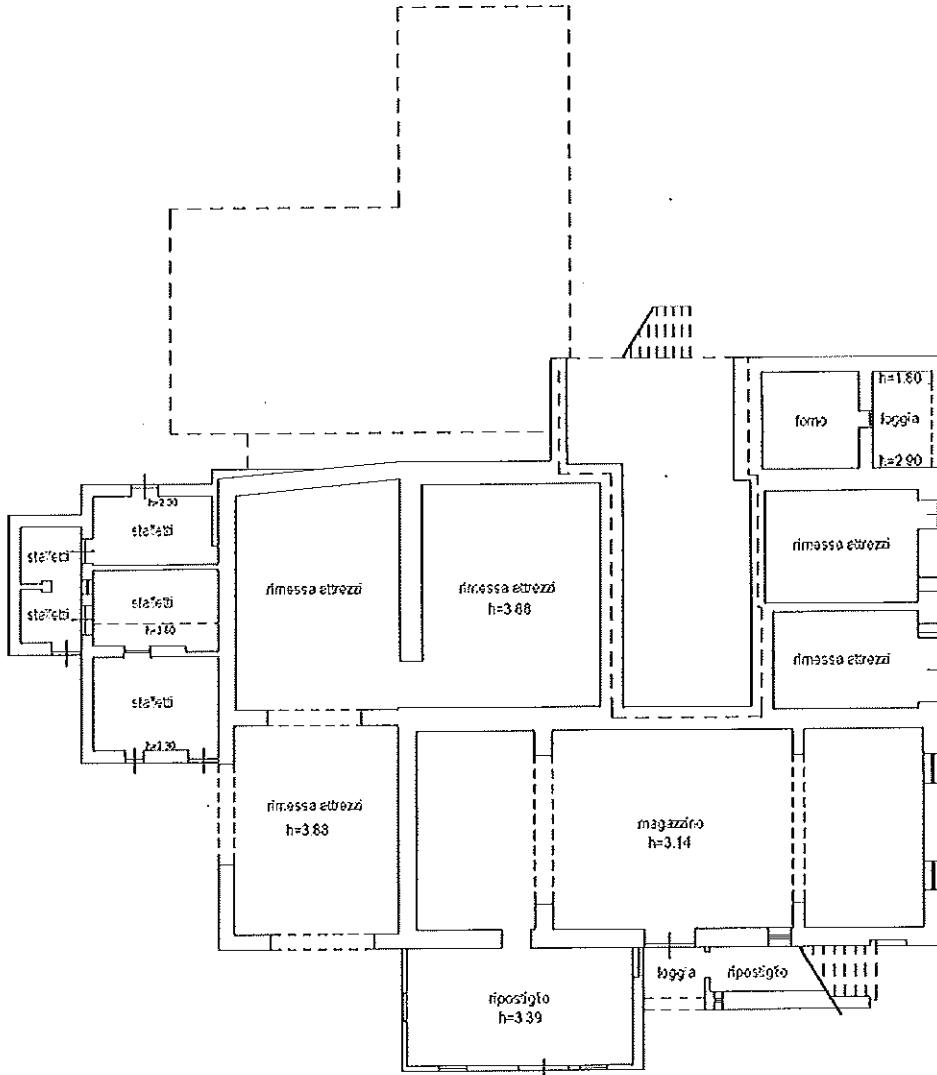
Identificativi Catastali:

Sezione:  
 Foglio: 72  
 Particella: 475  
 Subalterno: 4

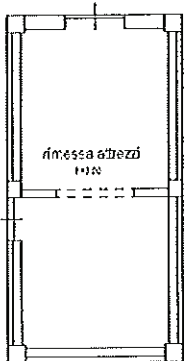
Compilata da:  
 Natalizi Enrico  
 Iscritto all'albo:  
 Geometri

Prov. Perugia N. 3601

Scheda n. 1 Scala 1:200

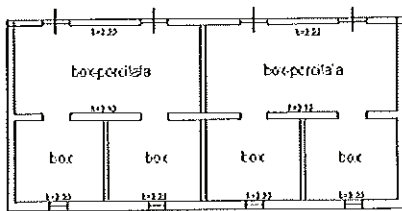


corpo "C"

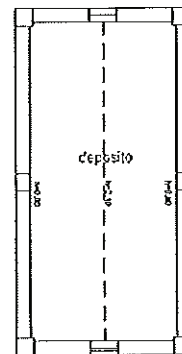


PIANO TERRA  
 corpo "A"

corpo "B"

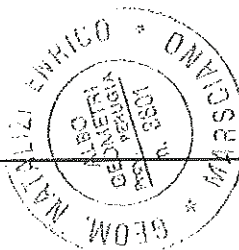


corpo "C"



PIANO TERRA

PIANO PRIMO



**Agenzia delle Entrate**  
**CATASTO FABBRICATI**  
 Ufficio Provinciale di  
 Perugia

Dichiarazione protocollo n. \_\_\_\_\_ del \_\_\_\_\_  
 Planimetria di u.i.u. in Comune di Marsciano  
 Vocabolo Sanguinetto (mercatallo) civ. 14

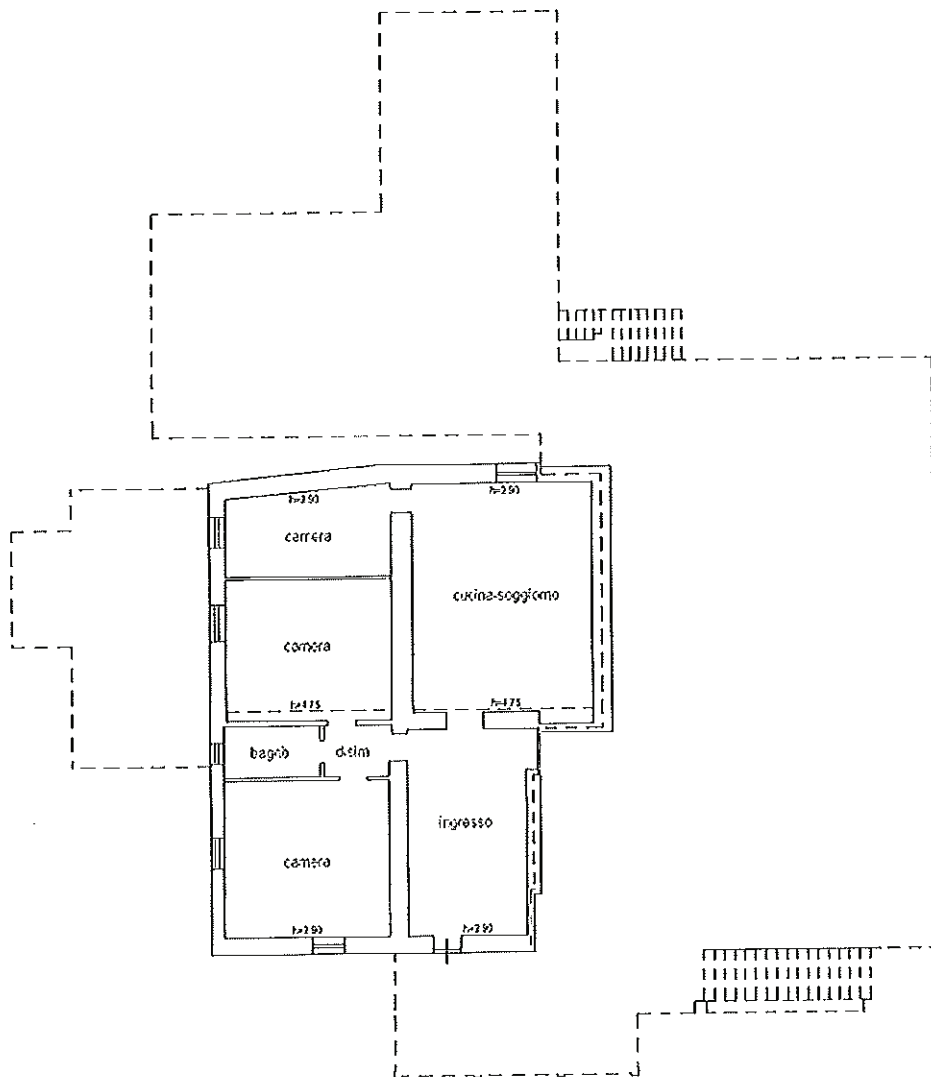
**Identificativi Catastali:**

Sezione:  
 Foglio: 72  
 Particella: 475  
 Subalterno: 5


Compilata da:  
 Natalizi Enrico  
 Iscritto all'albo:  
 Geometri

Prov. Perugia N. 3601

Scheda n. 1 Scala 1:200



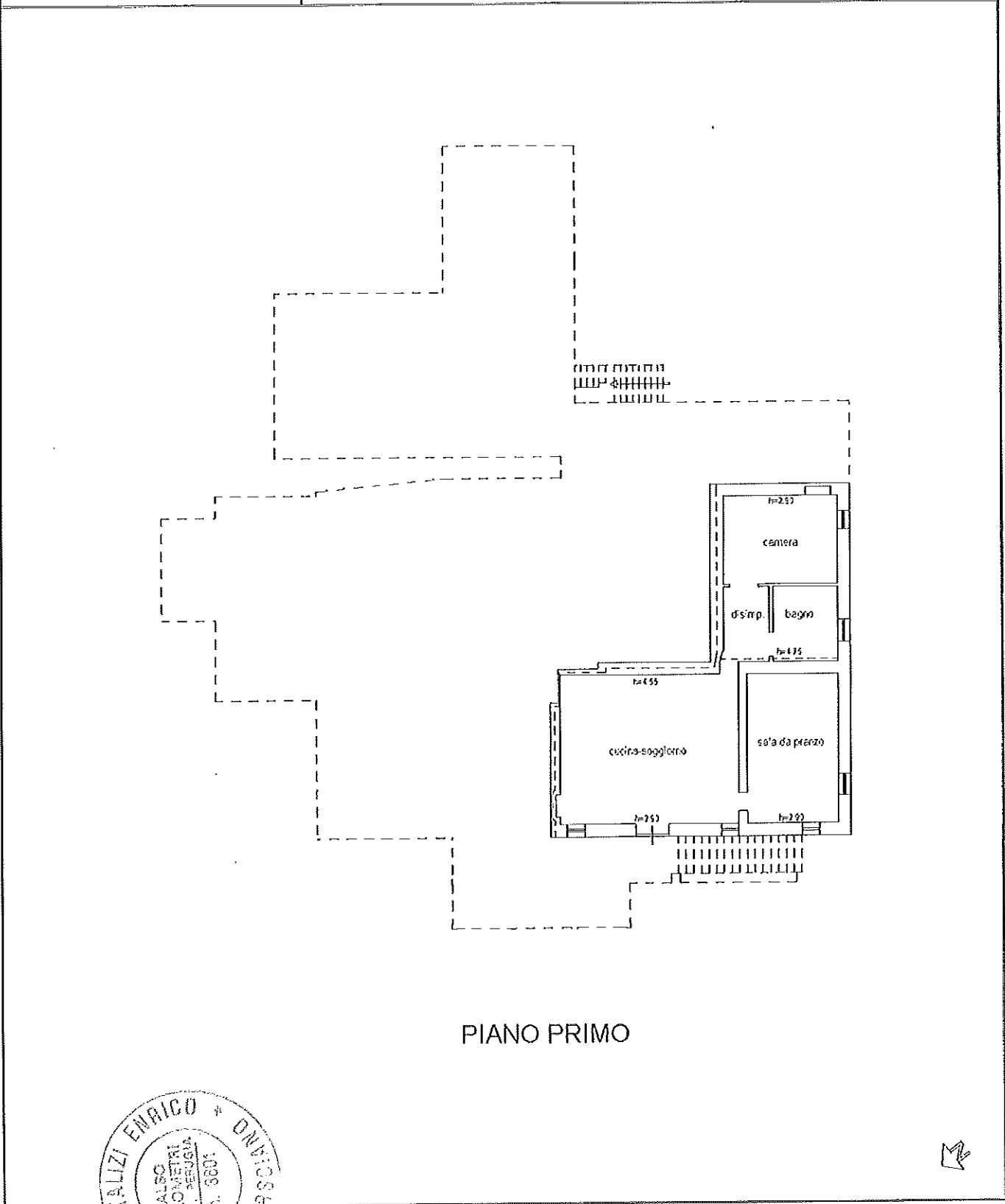
**PIANO PRIMO**




Agenzia delle Entrate  
**CATASTO FABBRICATI**  
Ufficio Provinciale di  
Perugia

Dichiarazione protocollo n. _____ del _____	
Planimetria di u.i.u. in Comune di Marsciano	
Vocabolo Sanguinetto (mercatello)	oiv. 14
Identificativi Catastali:	Compilata da: Natalizi Enrico
Sezione:	Isritto all'albo: Geometri
Foglio: 72	Prov. Perugia
Particella: 475	N. 3601
Subalterno: 6	

Scheda n. 1      Scala 1:200



PIANO PRIMO



**Agenzia delle Entrate**  
**CATASTO FABBRICATI**  
 Ufficio Provinciale di  
 Perugia

Dichiarazione protocollo n. \_\_\_\_\_ del \_\_\_\_\_  
 Planimetria di u.i.u. in Comune di Marsoiano  
 Vocabolo Sanguinetto (mercatello) oiv. 14

**Identificativi Catastali:**

Sezione:  
 Foglio: 72  
 Particella: 475  
 Subalterno: 7

Compilata da:  
 Natalizi Enrico


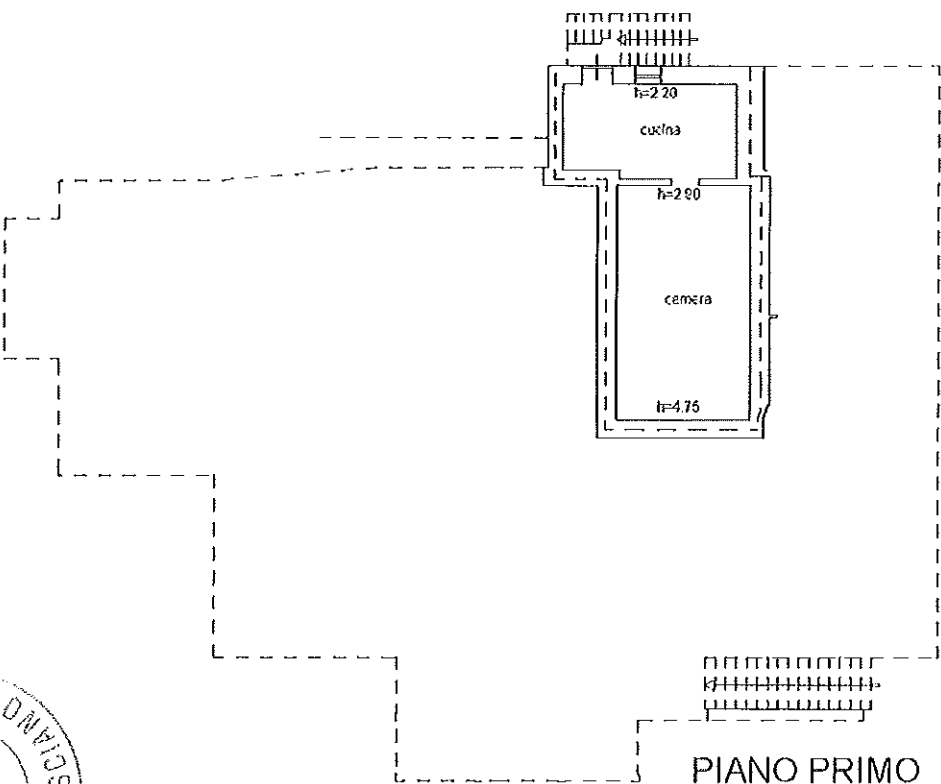
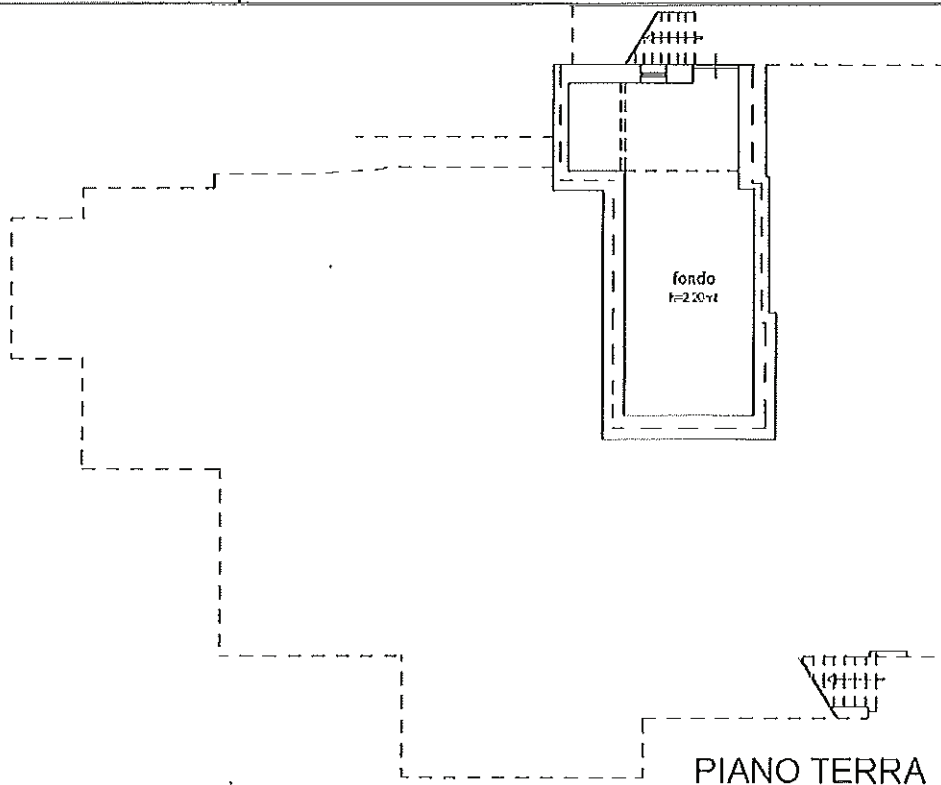
Iscritto all'albo:  
 Geometri

Prov. Perugia

N. 3601

Scheda n. 1

Scala 1:200



**ELABORATO PLANIMETRICO**

Compilato da:  
Natalizi Enrico

Iscritto all'albo:  
Geometri

Prov. Perugia

N. 3601

**Agenzia delle Entrate  
CATASTO FABBRICATI  
Ufficio Provinciale di  
Perugia**

Comune di Marsciano

Sezione: Foglio: 71

Particella: 736

Protocollo n.

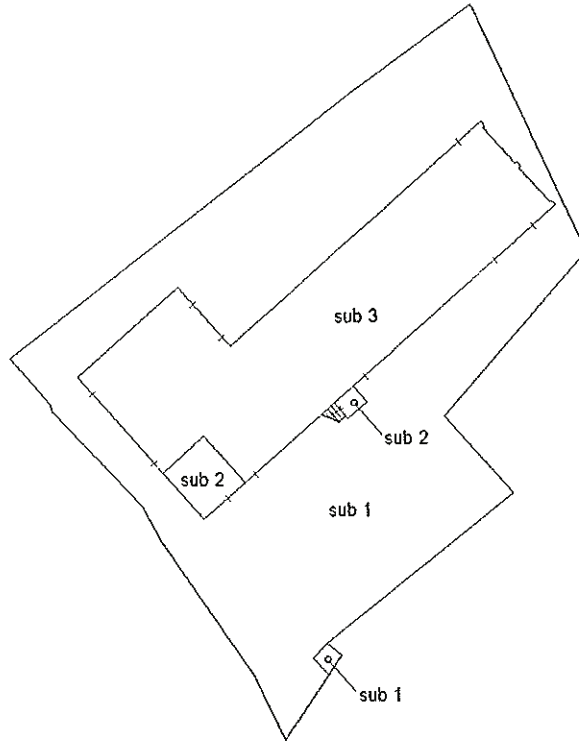
del

Tipo Mappale n. 4537

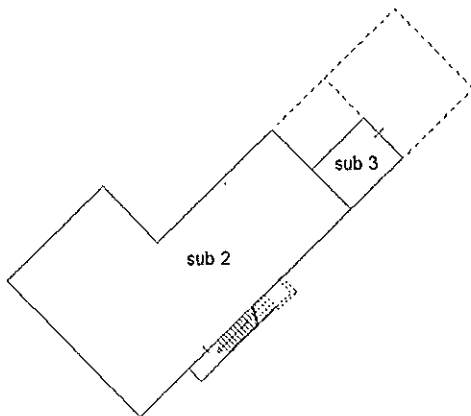
del 10/01/2014

Dimostrazione grafica dei subalterni

Scala 1 : 500



**PIANO TERRA**



**PIANO PRIMO**



**Agenzia delle Entrate**  
**CATASTO FABBRICATI**  
Ufficio Provinciale di  
Perugia

Dichiarazione protocollo n. \_\_\_\_\_ del \_\_\_\_\_  
Planimetria di u.i.u. in Comune di Marsciano  
Via Bocca Di Rigo (mercatello)

civ. 11

Identificativi Catastali:

Sezione:

Foglio: 71

Particella: 736

Subalterno: 2

Compilata da:  
Natalizi Enrico

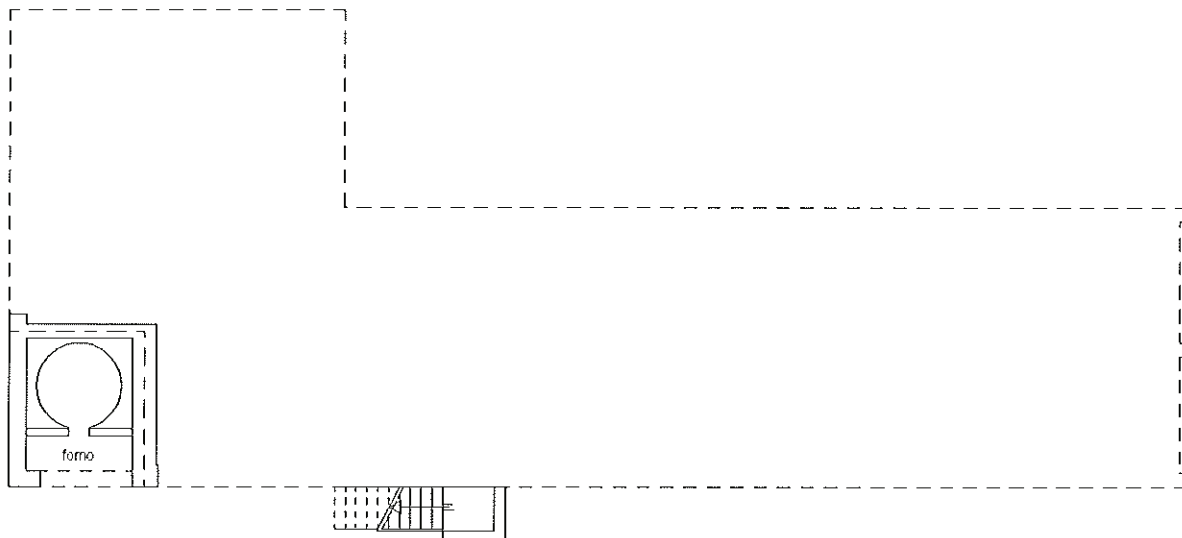
Iscritto all'albo:  
Geometri

Prov. Perugia

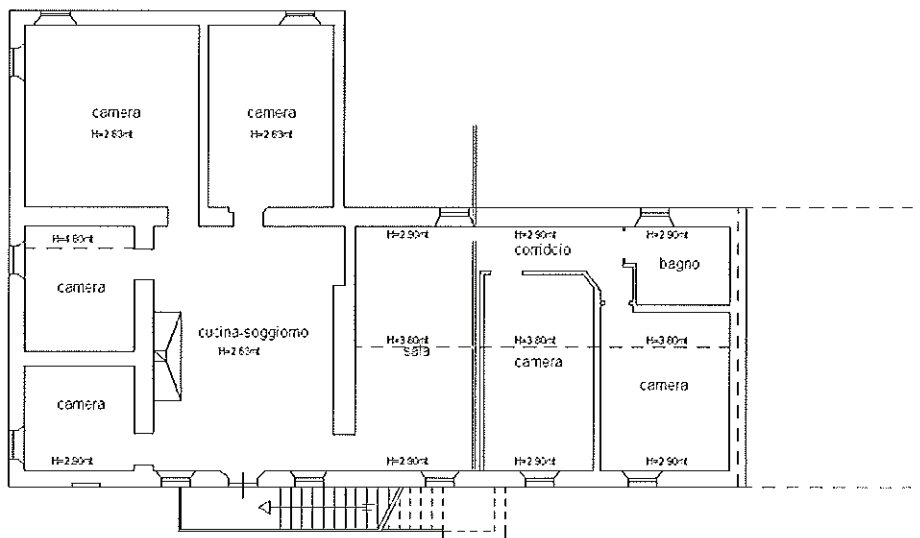
N. 3601

Scheda n. 1

Scala 1:200



PIANO TERRA



PIANO PRIMO





**Agenzia delle Entrate**  
**CATASTO FABBRICATI**  
 Ufficio Provinciale di  
 Perugia

Dichiarazione protocollo n. \_\_\_\_\_ del \_\_\_\_\_  
 Planimetria di u.i.u. in Comune di Marsciano  
 Via Bocca Di Rigo (mercatello)

civ. 11

Identificativi Catastali:

Sezione:  
 Foglio: 71  
 Particella: 736  
 Subalterno: 3

Compilata da:  
 Natalizi Enrico

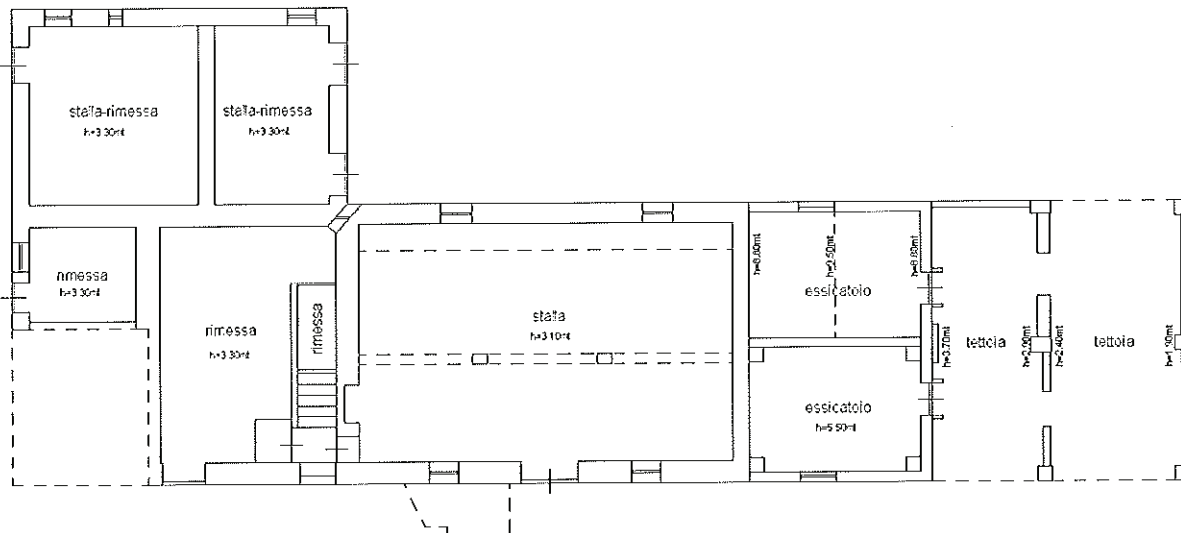
Isritto all'albo:  
 Geometri

Prov. Perugia

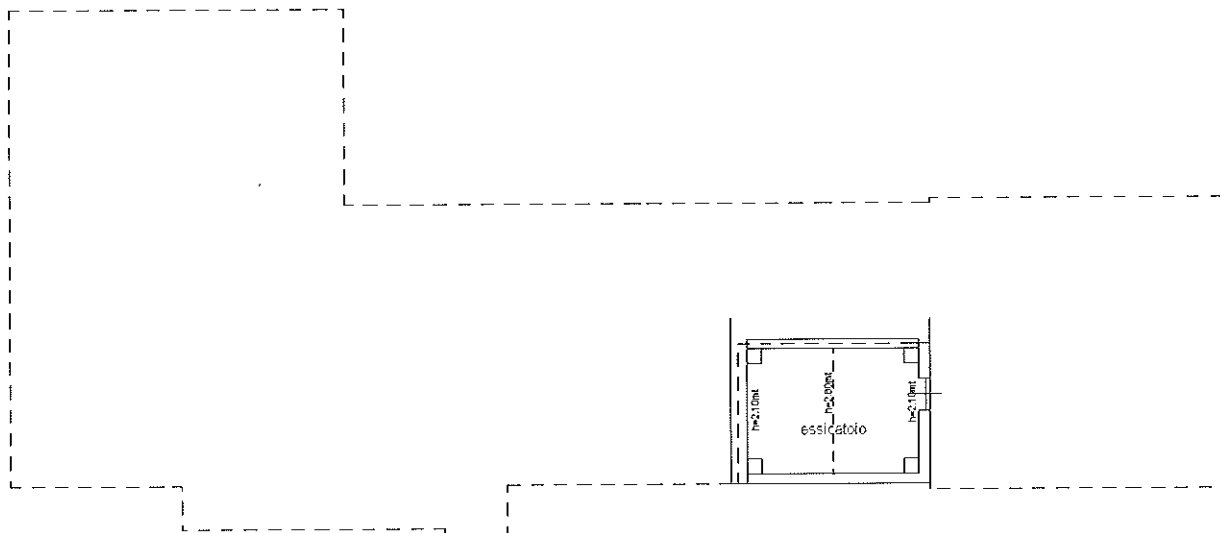
N. 3601

Scheda n. 1

Scala 1:200



PIANO TERRA



PIANO PRIMO





Direzione Provinciale di Perugia  
Ufficio Provinciale - Territorio  
Servizi Catastali

# Visura per soggetto

limitata ad un comune

Situazione degli atti informatizzati al 17/10/2017

Data: 17/10/2017 - Ora: 11.05.48

Visura n.: T128908 Pag: 1

Segue

<b>Dati della richiesta</b>	<b>Denominazione:</b> [REDACTED]
<b>Soggetto individuato</b>	<b>Terreni e Fabbricati siti nel comune di MARSCIANO ( Codice: E975) Provincia di PERUGIA</b> [REDACTED]

## 1. Unità Immobiliari site nel Comune di MARSCIANO(Codice E975) - Catasto dei Fabbricati

N.	DATI IDENTIFICATIVI				DATI DI CLASSAMENTO				ALTRE INFORMAZIONI				
	Sezione Urbana	Foglio	Particella	Sub	Zona Cens.	Micro Zona	Categoria	Classe	Consistenza	Superficie Catastale	Rendita	Indirizzo Dati derivanti da	Dati ulteriori
1		71	109	3			A/3	1	12,5 vani		<b>Euro 542,28</b>	LARGO VITTORIO VENETO n. 4 piano: 1-2; VARIAZIONE TOPONOMASTICA del 19/03/2016 protocollo n. PG0070983 in atti dal 19/03/2016 VARIAZIONE TOPONOMASTICA DERIVANTE DA AGGIORNAMENTO ANSC (n. 41312.1/2016)	
2		71	655				D/10				<b>Euro 20.102,00</b>	VOCABOLO PALOMBARO DI MERCATELLO n. 22 piano: S1-T; VARIAZIONE TOPONOMASTICA del 19/03/2016 protocollo n. PG0071775 in atti dal 19/03/2016 VARIAZIONE TOPONOMASTICA DERIVANTE DA AGGIORNAMENTO ANSC (n. 42104.1/2016)	Annotazione
3		71	109	2			C/3	2	206 m²	Totale: 194 m²	<b>Euro 489,39</b>	VIA VITTORIO VENETO n. 4 piano: S1-T; Variazione del 09/11/2015 - Inserimento in visura dei dati di superficie.	Annotazione
4		71	109	4			C/2	2	182 m²	Totale: 234 m²	<b>Euro 516,97</b>	VIA VITTORIO VENETO n. 4 piano: 1-2; Variazione del 09/11/2015 - Inserimento in visura dei dati di superficie.	Annotazione



Direzione Provinciale di Perugia  
Ufficio Provinciale - Territorio  
Servizi Catastali

# Visura per soggetto

limitata ad un comune

Situazione degli atti informatizzati al 17/10/2017

Data: 17/10/2017 - Ora: 11.05.48

Visura n.: T128908 Pag: 2

Segue

- Immobile 2: Annotazione:** classamento e rendita validati (d.m. 701/94)  
**Immobile 3: Annotazione:** classamento proposto e validato (d.m. 701/94)  
**Immobile 4: Annotazione:** classamento proposto e validato (d.m. 701/94)  
**Totale: vani 12,5 m<sup>2</sup> 388 Rendita: Euro 21.650,64**

## Intestazione degli immobili indicati al n. 1

N.	DATI ANAGRAFICI		CODICE FISCALE		DIRITTI E ONERI REALI	
1	[REDACTED]		[REDACTED]		(1) Proprieta' per 1/1	
DATI DERIVANTI DA						
ISTRUMENTO (ATTO PUBBLICO) del 13/07/2005 Trascrizione in atti dal 08/08/2005 Repertorio n.: 177452 Rogante: S. [REDACTED] Sede: PERUGIA Registrazione: Sede: MUTAMENTO DI DENOMINAZIONE O RAGIONE SOCIALE (n. 15886.1/2005)						

## 2. Unità Immobiliari site nel Comune di MARCIANO(Codice E975) - Catasto dei Fabbricati

N.	DATI IDENTIFICATIVI				DATI DI CLASSAMENTO				ALTRE INFORMAZIONI				
	Sezione Urbana	Foglio	Particella	Sub	Zona Cens.	Micro Zona	Categoria	Classe	Consistenza	Superficie Catastale	Rendita	Indirizzo	Dati ulteriori
1		72	421	2			C/6	2	60 m <sup>2</sup>	Totale: 69 m <sup>2</sup>	Euro 77,47	Dati derivanti da VOCABOLO MORONETE n. SN piano: T; Variazione del 09/11/2015 - Inserimento in visura dei dati di superficie.	Annotazione
2		72	421	3			C/6	3	22 m <sup>2</sup>	Totale: 23 m <sup>2</sup>	Euro 34,09	VOCABOLO MORONETE n. SN piano: T; Variazione del 09/11/2015 - Inserimento in visura dei dati di superficie.	Annotazione
3		72	421	4			C/2	2	139 m <sup>2</sup>	Totale: 175 m <sup>2</sup>	Euro 394,83	VOCABOLO MORONETE n. SN piano: T; Variazione del 09/11/2015 - Inserimento in visura dei dati di superficie.	Annotazione
4		72	421	5			A/7	2	8,5 vani	Totale: 184 m <sup>2</sup> Totale escluse aree scoperte**; 181 m <sup>2</sup>	Euro 790,18	VOCABOLO MORONETE n. SN piano: 1; Variazione del 09/11/2015 - Inserimento in visura dei dati di superficie.	Annotazione



Direzione Provinciale di Perugia  
Ufficio Provinciale - Territorio  
Servizi Catastali

# Visura per soggetto limitata ad un comune

Situazione degli atti informatizzati al 17/10/2017

Data: 17/10/2017 - Ora: 11.05.48

Visura n.: T128908 Pag: 3

Segue

**Immobile 1: Annotazione:** classamento e rendita validati (d.m. 701/94)

**Immobile 2: Annotazione:** classamento e rendita validati (d. m. 701/94) ; di immobile: dichiarata sussistenza dei requisiti di ruralita' con domanda prot. n. pg0367516 del 04/10/2011

**Immobile 3: Annotazione:** classamento e rendita validati (d. m. 701/94) ; di immobile: dichiarata sussistenza dei requisiti di ruralita' con domanda prot. n. pg0367516 del 04/10/2011

**Immobile 4: Annotazione:** classamento e rendita validati (d.m. 701/94)

**Totale: vani 8,5 m<sup>2</sup> 221 Rendita: Euro 1.296,57**

## Intestazione degli immobili indicati al n. 2


N.	DATI ANAGRAFICI	CODICE FISCALE	DIRITTI E ONERI REALI
1	[REDACTED]	[REDACTED]	(1) Proprieta' per 1/1
DATI DERIVANTI DA COSTITUZIONE del 19/10/2007 protocollo n. PG0506122 in atti dal 19/10/2007 Registrazione: COSTITUZIONE (n. 5747.1/2007)			

## 3. Unità Immobiliari site nel Comune di MARSCIANO(Codice E975) - Catasto dei Fabbricati

N.	DATI IDENTIFICATIVI				DATI DI CLASSAMENTO				ALTRE INFORMAZIONI				
	Sezione Urbana	Foglio	Particella	Sub	Zona Cens.	Micro Zona	Categoria	Classe	Consistenza	Superficie Catastale	Rendita	Indirizzo	Dati ulteriori
1		72	475	5			A/3	1	5,5 vani	Totale: 146 m <sup>2</sup> Totale escluse aree scoperte**: 146 m <sup>2</sup>	Euro 238,60	Dati derivanti da VOCABOLO SANGUINETO n. 14 piano: 1; Variazione del 09/11/2015 - Inserimento in visura dei dati di superficie.	Annotazione
2		72	475	6			A/3	1	4,5 vani	Totale: 113 m <sup>2</sup> Totale escluse aree scoperte**: 113 m <sup>2</sup>	Euro 195,22	VOCABOLO SANGUINETO n. 14 piano: 1; Variazione del 09/11/2015 - Inserimento in visura dei dati di superficie.	Annotazione

**Immobile 1: Annotazione:** classamento e rendita validati (d.m. 701/94) ruralità accertata

**Immobile 2: Annotazione:** classamento e rendita validati (d.m. 701/94) ruralità accertata



Direzione Provinciale di Perugia  
Ufficio Provinciale - Territorio  
Servizi Catastali

# Visura per soggetto

limitata ad un comune

Situazione degli atti informatizzati al 17/10/2017

Data: 17/10/2017 - Ora: 11.05.48

Segue

Visura n.: T128908 Pag: 4

Totale: vani 10 Rendita: Euro 433,82

### Intestazione degli immobili indicati al n. 3

N.	DATI ANAGRAFICI	CODICE FISCALE	DIRITTI E ONERI REALI
1	[REDACTED]	[REDACTED]	(1) Proprietà per 1/1
DATI DERIVANTI DA COSTITUZIONE del 03/04/2014 protocollo n. PG0100392 in atti dal 03/04/2014 Registrazione: COSTITUZIONE (n. 701.1/2014)			

### 4. Unità Immobiliari site nel Comune di MARSCIANO(Codice E975) - Catasto dei Fabbricati

N.	DATI IDENTIFICATIVI					DATI DI CLASSAMENTO				ALTRE INFORMAZIONI			
	Sezione Urbana	Foglio	Particella	Sub	Zona Cens.	Micro Zona	Categoria	Classe	Consistenza	Superficie Catastale	Rendita	Indirizzo	Dati ulteriori
1		72	475	8			unità collabenti			Catastale		Dati derivanti da VOCABOLO SANGUINETO n. 14 piano: T-1; COSTITUZIONE del 03/04/2014 protocollo n. PG0100390 in atti dal 03/04/2014 COSTITUZIONE (n. 702.1/2014)	

### Intestazione degli immobili indicati al n. 4

N.	DATI ANAGRAFICI	CODICE FISCALE	DIRITTI E ONERI REALI
1	[REDACTED]	[REDACTED]	(1) Proprietà per 1/1
DATI DERIVANTI DA COSTITUZIONE del 03/04/2014 protocollo n. PG0100390 in atti dal 03/04/2014 Registrazione: COSTITUZIONE (n. 702.1/2014)			



Direzione Provinciale di Perugia  
Ufficio Provinciale - Territorio  
Servizi Catastali

## Visura per soggetto

limitata ad un comune

Situazione degli atti informatizzati al 17/10/2017

Data: 17/10/2017 - Ora: 11.05.48

Segue

Visura n.: T128908 Pag: 5

### 5. Unità Immobiliari site nel Comune di MARSCIANO(Codice E975) - Catasto dei Fabbricati

N.	DATI IDENTIFICATIVI				DATI DI CLASSAMENTO				ALTRE INFORMAZIONI				
	Sezione Urbana	Foglio	Particella	Sub	Zona Cens.	Micro Zona	Categoria	Classe	Consistenza	Superficie Catastale	Rendita	Indirizzo	Dati ulteriori
1		71	725	2			D/10				Euro 720,00	VIA BOCCA DI RIGO SNC piano: T; VARIAZIONE NEL CLASSAMENTO del 28/05/2015 protocollo n. PG0105002 in atti dal 28/05/2015 VARIAZIONE DI CLASSAMENTO (n. 38770.1/2015)	Annotazione

**Immobile 1: Annotazione:** classamento e rendita validati (d.m. 701/94)

### Intestazione degli immobili indicati al n. 5

N.	DATI ANAGRAFICI	CODICE FISCALE	DIRITTI E ONERI REALI
1			(1) Proprietà per 1/1

### 6. Unità Immobiliari site nel Comune di MARSCIANO(Codice E975) - Catasto dei Fabbricati

N.	DATI IDENTIFICATIVI				DATI DI CLASSAMENTO				ALTRE INFORMAZIONI				
	Sezione Urbana	Foglio	Particella	Sub	Zona Cens.	Micro Zona	Categoria	Classe	Consistenza	Superficie Catastale	Rendita	Indirizzo	Dati ulteriori
1		71	725	3			D/1				Euro 240,00	VIA BOCCA DI RIGO SNC piano: I; VARIAZIONE NEL CLASSAMENTO del 28/05/2015 protocollo n. PG0105004 in atti dal 28/05/2015 VARIAZIONE DI CLASSAMENTO (n. 38772.1/2015)	Annotazione

**Immobile 1: Annotazione:** classamento e rendita validati (d.m. 701/94)



Direzione Provinciale di Perugia  
Ufficio Provinciale - Territorio  
Servizi Catastali

Data: 17/10/2017 - Ora: 11.05.48  
Visura n.: T128908 Pag: 6

Segue

## Visura per soggetto limitata ad un comune Situazione degli atti informatizzati al 17/10/2017

### Intestazione degli immobili indicati al n. 6

N.	DATI ANAGRAFICI	CODICE FISCALE	DIRITTI E ONERI REALI
1	S. [REDACTED]	[REDACTED]	(1) Proprietà per 1/1
DATI DERIVANTI DA UNITA' AFFERENTI EDIFICATE IN SOPRAELEVAZIONE del 21/07/2014 protocollo n. PG0198131 in atti dal 21/07/2014 Registrazione: UNITA AFFERENTI EDIFICATE IN SOPRAELEVAZIONE (n. 1483.1/2014)			

### 7. Unità Immobiliari site nel Comune di MARSCIANO(Codice E975) - Catasto dei Fabbricati

N.	DATI IDENTIFICATIVI				DATI DI CLASSAMENTO				ALTRE INFORMAZIONI					
	Sezione Urbana	Foglio	Particella	Sub	Zona Cens.	Zona Cens.	Micro Zona	Categoria	Classe	Consistenza	Superficie Catastale	Rendita	Indirizzo	Dati ulteriori
1		71	123	3				D/10				Euro 1.840,00	VIA BOCCA DI RIGO SNC piano: 1; VARIAZIONE NEL CLASSAMENTO del 28/05/2015 protocollo n. PG0105003 in atti dal 28/05/2015 VARIAZIONE DI CLASSAMENTO (n. 38771.1/2015)	Annotazione

**Immobile 1:** Annotazione: classamento e rendita validati (d.m. 701/94)

### Intestazione degli immobili indicati al n. 7

N.	DATI ANAGRAFICI	CODICE FISCALE	DIRITTI E ONERI REALI
1	[REDACTED]	[REDACTED]	(1) Proprietà per 1/1



Direzione Provinciale di Perugia  
Ufficio Provinciale - Territorio  
Servizi Catastali

## Visura per soggetto limitata ad un comune Situazione degli atti informatizzati al 17/10/2017

Data: 17/10/2017 - Ora: 11.05.48

Segue

Visura n.: T128908 Pag: 7

### 8. Unità Immobiliari site nel Comune di MARSCIANO(Codice E975) - Catasto dei Fabbricati

N.	DATI IDENTIFICATIVI				DATI DI CLASSAMENTO				ALTRE INFORMAZIONI				
	Sezione Urbana	Foglio	Particella	Sub	Zona Cens.	Micro Zona	Categoria	Classe	Consistenza	Superficie Catastale	Rendita	Indirizzo	Dati ulteriori
1		71	123	4			D/I				<b>Euro 660,00</b>	Dati derivanti da VIA BOCCA DI RIGO SNC piano: 1; VARIAZIONE NEL CLASSAMENTO del 04/06/2015 protocollo n. PG0109306 in atti dal 04/06/2015 VARIAZIONE DI CLASSAMENTO (n. 40970.I/2015)	Annotazione

**Immobile 1: Annotazione:** classamento e rendita validati (d.m. 701/94)

### Intestazione degli immobili indicati al n. 8

N.	DATI ANAGRAFICI	CODICE FISCALE	DIRITTI E ONERI REALI
1	UNITA' AFFERENTI EDIFICATE IN SOPRAELEVAZIONE del 25/07/2014 protocollo n. PG0200526 in atti dal 25/07/2014 Registrazione: UNITA AFFERENTI EDIFICATE IN SOPRAELEVAZIONE (n. 1515.1/2014)		(1) Proprieta' per 1/1





Direzione Provinciale di Perugia  
Ufficio Provinciale - Territorio  
Servizi Catastali

## Visura per soggetto limitata ad un comune

Situazione degli atti informatizzati al 17/10/2017

Data: 17/10/2017 - Ora: 11.05.49

Segue

Visura n.: T128908 Pag: 8

### 9. Unità Immobiliari site nel Comune di MARSCIANO(Codice E975) - Catasto dei Fabbricati

N.	DATI IDENTIFICATIVI					DATI DI CLASSAMENTO				ALTRE INFORMAZIONI			
	Sezione Urbana	Foglio	Particella	Sub	Zona Cens.	Micro Zona	Categoria	Classe	Consistenza	Superficie Catastale	Rendita	Indirizzo	Dati ulteriori
1		71	736	4			A/3	2	8 vani	Totale: 211 m <sup>2</sup> Totale escluse aree scoperte** : 210 m <sup>2</sup>	Euro 404,90	VIA BOCCA DI RIGO n. 11 piano: T-1; VARIAZIONE NEL CLASSAMENTO del 08/11/2016 protocollo n. PG0190979 in atti dal 08/11/2016 VARIAZIONE DI CLASSAMENTO (n. 69919.1/2016)	Annotazione
2		71	736	5			C/6	3	236 m <sup>2</sup>	Totale: 305 m <sup>2</sup>	Euro 365,65	VIA BOCCA DI RIGO n. 11 piano: T-1; VARIAZIONE NEL CLASSAMENTO del 08/11/2016 protocollo n. PG0190979 in atti dal 08/11/2016 VARIAZIONE DI CLASSAMENTO (n. 69919.1/2016)	Annotazione

Immobile 1: Annotazione: classamento e rendita validati (d.m. 701/94) ruralità accertata

Immobile 2: Annotazione: classamento e rendita validati (d.m. 701/94) ruralità accertata

Totale: vani 8 m<sup>2</sup> 236 Rendita: Euro 770,55

Intestazione degli immobili indicati al n. 9

N.	DATI ANAGRAFICI	CODICE FISCALE	DIRITTI E ONERI REALI
1			(1) Proprietà per 1/1

## Visura per soggetto limitata ad un comune

Situazione degli atti informatizzati al 17/10/2017

Data: 17/10/2017 - Ora: 11.05.49

Segue

Visura n.: T128908 Pag: 9

### 10. Unità Immobiliari site nel Comune di MARSCIANO(Codice E975) - Catasto dei Fabbricati

N.	DATI IDENTIFICATIVI				DATI DI CLASSAMENTO				ALTRE INFORMAZIONI				
	Sezione Urbana	Foglio	Particella	Sub	Zona Cens.	Micro Zona	Categoria	Classe	Consistenza	Superficie Catastale	Rendita	Indirizzo Dati derivanti da	Dati ulteriori
1		71	667	2			C/6	1	501 m <sup>2</sup>	Totale: 536 m <sup>2</sup>	Euro 543,36	VIA BOCCA DI RIGO SNC piano: T; DIVISIONE del 17/03/2017 protocollo n. PG0032560 in atti dal 20/03/2017 DIVISIONE (n. 5124.1/2017)	Annotazione
2		71	667	3			C/6	1	511 m <sup>2</sup>	Totale: 546 m <sup>2</sup>	Euro 554,21	VIA BOCCA DI RIGO SNC piano: T; DIVISIONE del 17/03/2017 protocollo n. PG0032560 in atti dal 20/03/2017 DIVISIONE (n. 5124.1/2017)	Annotazione
3		71	667	4			C/6	1	235 m <sup>2</sup>	Totale: 235 m <sup>2</sup>	Euro 254,87	VIA BOCCA DI RIGO SNC piano: T; DIVISIONE del 17/03/2017 protocollo n. PG0032560 in atti dal 20/03/2017 DIVISIONE (n. 5124.1/2017)	Annotazione
4		71	667	5			D/1				Euro 20,00	VIA BOCCA DI RIGO SNC piano: I; DIVISIONE del 17/03/2017 protocollo n. PG0032560 in atti dal 20/03/2017 DIVISIONE (n. 5124.1/2017)	Annotazione
5		71	667	6			D/1				Euro 22,00	VIA BOCCA DI RIGO SNC piano: I; DIVISIONE del 17/03/2017 protocollo n. PG0032560 in atti dal 20/03/2017 DIVISIONE (n. 5124.1/2017)	Annotazione

**Immobile 1: Annotazione:** classamento e rendita proposti (d.m. 701/94)

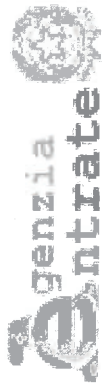
**Immobile 2: Annotazione:** classamento e rendita proposti (d.m. 701/94)

**Immobile 3: Annotazione:** classamento e rendita proposti (d.m. 701/94)

**Immobile 4: Annotazione:** classamento e rendita proposti (d.m. 701/94)

**Immobile 5: Annotazione:** classamento e rendita proposti (d.m. 701/94)

**Totale: m<sup>2</sup> 1247 Rendita: Euro 1.394,44**



Direzione Provinciale di Perugia  
Ufficio Provinciale - Territorio  
Servizi Catastali

## Visura per soggetto limitata ad un comune

Situazione degli atti informatizzati al 17/10/2017

Data: 17/10/2017 - Ora: 11.05.49

Visura n.: T128908 Pag: 10

Segue

Intestazione degli immobili indicati al n. 10

N.	DATI ANAGRAFICI		CODICE FISCALE		DIRITTI E ONERI REALI	
1	[REDACTED]		[REDACTED]		(1) Proprieta' per 1/1	

### 11. Unità Immobiliari site nel Comune di MARSCIANO(Codice E975) - Catasto dei Fabbricati

N.	DATI IDENTIFICATIVI						DATI DI CLASSAMENTO				ALTRE INFORMAZIONI		
	Sezione Urbana	Foglio	Particella	Sub	Zona Cens.	Micro Zona	Categoria	Classe	Consistenza	Superficie Catastale	Rendita	Indirizzo	Dati derivanti da
1		71	123	7			C/2	1	242 m <sup>2</sup>	Totale: 255 m <sup>2</sup>	Euro 587,42	VIA BOCCA DI RIGO SNC piano: T; FRAZIONAMENTO E FUSIONE del 07/04/2017 protocollo n. PG0041368 in atti dal 10/04/2017 FRAZIONAMENTO E FUSIONE (n. 6510.1/2017)	Annotazione
2		71	123	8			C/2	1	161 m <sup>2</sup>	Totale: 169 m <sup>2</sup>	Euro 390,80	VIA BOCCA DI RIGO SNC piano: T; FRAZIONAMENTO E FUSIONE del 07/04/2017 protocollo n. PG0041368 in atti dal 10/04/2017 FRAZIONAMENTO E FUSIONE (n. 6510.1/2017)	Annotazione
3		71	123	9			A/10	1	5 vani	Totale: 132 m <sup>2</sup>	Euro 929,62	VIA BOCCA DI RIGO SNC piano: T-1; FRAZIONAMENTO E FUSIONE del 07/04/2017 protocollo n. PG0041368 in atti dal 10/04/2017 FRAZIONAMENTO E FUSIONE (n. 6510.1/2017)	Annotazione
4		71	123	10			C/3	3	140 m <sup>2</sup>	Totale: 161 m <sup>2</sup>	Euro 390,44	VIA BOCCA DI RIGO SNC piano: T; FRAZIONAMENTO E FUSIONE del 07/04/2017 protocollo n. PG0041368 in atti dal 10/04/2017 FRAZIONAMENTO E FUSIONE (n. 6510.1/2017)	Annotazione
5		71	123	11			C/6	1	720 m <sup>2</sup>	Totale: 731 m <sup>2</sup>	Euro 780,88	VIA BOCCA DI RIGO SNC piano: T; FRAZIONAMENTO E FUSIONE del 07/04/2017 protocollo n. PG0041368 in atti dal 10/04/2017 FRAZIONAMENTO E FUSIONE (n. 6510.1/2017)	Annotazione
6		71	123	12			C/6	1	167 m <sup>2</sup>	Totale: 172 m <sup>2</sup>	Euro 181,12	VIA BOCCA DI RIGO SNC piano: T; FRAZIONAMENTO E FUSIONE del 07/04/2017 protocollo n. PG0041368 in atti dal 10/04/2017 FRAZIONAMENTO E FUSIONE (n. 6510.1/2017)	Annotazione

## Visura per soggetto limitata ad un comune

Situazione degli atti informatizzati al 17/10/2017

Data: 17/10/2017 - Ora: 11.05.49

Segue

Visura n.: T128908 Pag: 11

7	71	123	13		C/2	1	231 m <sup>2</sup>	Totale: 237 m <sup>2</sup>	Euro 560,72	VIA BOCCA DI RIGO SNC piano: T; FRAZIONAMENTO E FUSIONE del 07/04/2017 protocollo n. PG0041368 in atti dal 10/04/2017 FRAZIONAMENTO E FUSIONE (n. 6510.1/2017)	Annotazione
8	71	123	14		C/6	1	326 m <sup>2</sup>	Totale: 322 m <sup>2</sup>	Euro 353,57	VIA BOCCA DI RIGO SNC piano: T; FRAZIONAMENTO E FUSIONE del 07/04/2017 protocollo n. PG0041368 in atti dal 10/04/2017 FRAZIONAMENTO E FUSIONE (n. 6510.1/2017)	Annotazione
9	71	123	15		C/2	1	357 m <sup>2</sup>	Totale: 360 m <sup>2</sup>	Euro 866,56	VIA BOCCA DI RIGO SNC piano: T; FRAZIONAMENTO E FUSIONE del 07/04/2017 protocollo n. PG0041368 in atti dal 10/04/2017 FRAZIONAMENTO E FUSIONE (n. 6510.1/2017)	Annotazione
10	71	123	16		C/2	2	26 m <sup>2</sup>	Totale: 32 m <sup>2</sup>	Euro 73,85	VIA BOCCA DI RIGO SNC piano: T; FRAZIONAMENTO E FUSIONE del 07/04/2017 protocollo n. PG0041368 in atti dal 10/04/2017 FRAZIONAMENTO E FUSIONE (n. 6510.1/2017)	Annotazione
11	71	123	17		C/2	2	26 m <sup>2</sup>	Totale: 32 m <sup>2</sup>	Euro 73,85	VIA BOCCA DI RIGO SNC piano: T; FRAZIONAMENTO E FUSIONE del 07/04/2017 protocollo n. PG0041368 in atti dal 10/04/2017 FRAZIONAMENTO E FUSIONE (n. 6510.1/2017)	Annotazione

- Immobile 1: Annotazione:** classamento e rendita proposti (d.m. 701/94)  
**Immobile 2: Annotazione:** classamento e rendita proposti (d.m. 701/94)  
**Immobile 3: Annotazione:** classamento e rendita proposti (d.m. 701/94)  
**Immobile 4: Annotazione:** classamento e rendita proposti (d.m. 701/94)  
**Immobile 5: Annotazione:** classamento e rendita proposti (d.m. 701/94)  
**Immobile 6: Annotazione:** classamento e rendita proposti (d.m. 701/94)  
**Immobile 7: Annotazione:** classamento e rendita proposti (d.m. 701/94)  
**Immobile 8: Annotazione:** classamento e rendita proposti (d.m. 701/94)



Direzione Provinciale di Perugia  
Ufficio Provinciale - Territorio  
Servizi Catastali

# Visura per soggetto limitata ad un comune

Situazione degli atti informatizzati al 17/10/2017

Data: 17/10/2017 - Ora: 11.05.49

Visura n.: T128908 Pag: 12

Segue

- Immobile 9: Annotazione:** classamento e rendita proposti (d.m. 701/94)  
**Immobile 10: Annotazione:** classamento e rendita proposti (d.m. 701/94)  
**Immobile 11: Annotazione:** classamento e rendita proposti (d.m. 701/94)  
**Totale: vani 5 m<sup>2</sup> 2396 Rendita: Euro 5.188,83**

Intestazione degli immobili indicati al n. 11

N.	DATI ANAGRAFICI		CODICE FISCALE	DIRITTI E ONERI REALI
1	[REDACTED]		[REDACTED]	(1) Proprietà per 1/1

12. Unità Immobiliari site nel Comune di MARSCIANO(Codice E975) - Catasto dei Fabbricati

N.	DATI IDENTIFICATIVI				DATI DI CLASSAMENTO				ALTRE INFORMAZIONI				
	Sezione Urbana	Foglio	Particella	Sub	Zona Cens.	Zona Micro	Categoria	Classe	Consistenza	Superficie Catastale	Rendita	Indirizzo	Dati ulteriori
1		72	475	10		D/10					Euro 1.336,00	VOCABOLO SANGUNETO n. 14 piano: T-1; VARIAZIONE del 20/04/2017 protocollo n. PG0046220 in atti dal 21/04/2017 DEMOLIZIONE PARZIALE- FRAZIONAMENTO E FUSIONE (n. 7240.1/2017)	Annotazione

**Immobile 1: Annotazione:** classamento e rendita proposti (d.m. 701/94)



Direzione Provinciale di Perugia  
Ufficio Provinciale - Territorio  
Servizi Catastali

# Visura per soggetto limitata ad un comune

Situazione degli atti informatizzati al 17/10/2017

Data: 17/10/2017 - Ora: 11.05.49

Visura n.: T128908 Pag: 13

Segue

## Intestazione degli immobili indicati al n. 12

N.	DATI ANAGRAFICI	CODICE FISCALE	DIRITTI E ONERI REALI
1			(1) Proprietà per 1/1

## 13. Unità Immobiliari site nel Comune di MARSCIANO(Codice E975) - Catasto dei Fabbricati

N.	DATI IDENTIFICATIVI				DATI DI CLASSAMENTO				ALTRE INFORMAZIONI				
	Sezione Urbana	Foglio	Particella	Sub	Zona Cens.	Micro Zona	Categoria	Classe	Consistenza	Superficie Catastale	Rendita	Indirizzo	Dati ulteriori
1		72	475	11			A/3	1	2 vani	Totale: 50 m <sup>2</sup> Totale escluse aree scoperte**: 50 m <sup>2</sup>	Euro 86,76	Dati derivanti da VOCABOLO SANGUINETO n. 14 piano: 1-1; VARIAZIONE del 26/04/2017 protocollo n. PG0047496 in atti dal 26/04/2017 DEMOLIZIONE PARZIALE- RISTRUTTURAZIONE (n. 7502.1/2017)	Annotazione

**Immobile 1: Annotazione:** classamento e rendita proposti (d.m. 701/94)

## Intestazione degli immobili indicati al n. 13

N.	DATI ANAGRAFICI	CODICE FISCALE	DIRITTI E ONERI REALI
1			(1) Proprietà per 1/1



Direzione Provinciale di Perugia  
Ufficio Provinciale - Territorio  
Servizi Catastali

## Visura per soggetto limitata ad un comune

Situazione degli atti informatizzati al 17/10/2017

Data: 17/10/2017 - Ora: 11.05.49

Segue

Visura n.: T128908 Pag: 14

### 14. Unità Immobiliari site nel Comune di MARSCIANO(Codice E975) - Catasto dei Fabbricati

N.	DATI IDENTIFICATIVI				DATI DI CLASSAMENTO				ALTRE INFORMAZIONI				
	Sezione Urbana	Foglio	Particella	Sub	Zona Cens.	Micro Zona	Categoria	Classe	Consistenza	Superficie Catastale	Rendita	Indirizzo	Dati ulteriori
1		71	753				in attesa di dichiarazione					Dati derivanti da COSTITUZIONE del 04/10/2017 protocollo n. PG0119569 in atti dal 04/10/2017 , ASSOCIATO AL TIPO MAPPALE CON PROTOCOLLO PG0119568 DEL 04/10/2017 (n. 119568.1/2017)	

### Intestazione degli immobili indicati al n. 14

N.	DATI ANAGRAFICI		CODICE FISCALE	DIRITTI E ONERI REALI
	DATI DERIVANTI DA			
1				(1) Proprietà per 1/1
COSTITUZIONE del 04/10/2017 protocollo n. PG0119569 in atti dal 04/10/2017 Registrazione: , ASSOCIATO AL TIPO MAPPALE CON PROTOCOLLO PG0119568 DEL 04/10/2017 (n. 119568.1/2017)				

### 15. Immobili siti nel Comune di MARSCIANO(Codice E975) - Catasto dei Terreni

N.	DATI IDENTIFICATIVI				DATI DI CLASSAMENTO				ALTRE INFORMAZIONI		
	Foglio	Particella	Sub	Porz	Qualità Classe	Superficie(m <sup>2</sup> )	Deduz.	Reddito	Dati derivanti da	Dati ulteriori	
1	59	4		-	VIGNETO 2	43 10		Agrario Euro 62,82	FRAZIONAMENTO del 20/03/1976 protocollo n. PG0069509 in atti dal 23/04/2015 BONIFICA INCOERENZE A16 (n. 34.1/1976)		
2	71	17		-	PASCOLO U	01 20		Euro 0,04 L. 84	Impianto meccanografico del 08/07/1977		
3	71	80		-	FRUTTETO U	94 10		Euro 111,78 L. 216.430	FRAZIONAMENTO in atti dal 02/06/1992 (n. 357.2/1991)		

## Visura per soggetto limitata ad un comune

Situazione degli atti informatizzati al 17/10/2017

Data: 17/10/2017 - Ora: 11.05.49

Segue

Visura n.: T128908 Pag: 15

4	71	205	-	PASCOLO ARB	U	09	80	Euro 1,27	Euro 0,66	Tabella di variazione del 10/12/2010 protocollo n. PG0431466 in atti dal 10/12/2010 TRASMISSIONE DATI AGEAAI SENSI DEL DL 3.10.2006 N.262 (n. 24568.1/2010)	Annotazione
5	71	234	AA	SEMINAT IVO	3	64	25	Euro 28,21	Euro 29,86	Variatione del 16/05/2014 protocollo n. PG0338120 in atti dal 09/12/2014 TRASMISSIONE DATI AGEAAI SENSI DEL DL 3.10.2006 N. 262 (n. 17331.1/2014)	Annotazione
6	71	251	AB	PASCOLO ARB		01	40	Euro 0,18	Euro 0,09		
6	71	251	AA	SEMINAT IVO	4	02	41	Euro 0,81	Euro 1,00	Variatione del 16/05/2014 protocollo n. PG0338121 in atti dal 09/12/2014 TRASMISSIONE DATI AGEAAI SENSI DEL DL 3.10.2006 N. 262 (n. 17332.1/2014)	Annotazione
7	71	330	AB	PASCOLO ARB		07	59	Euro 0,98	Euro 0,51		
7	71	330	AA	SEMIN ARBOR	2	08	46	Euro 4,81	Euro 3,93	Variatione del 08/06/2016 protocollo n. PG0219817 in atti dal 16/12/2016 TRASMISSIONE DATI AGEAAI SENSI DEL DL 3.10.2006 N. 262 (n. 7514.1/2016)	Annotazione
7	71	330	AB	VIGNETO	1	03	94	Euro 3,97	Euro 2,44		
8	71	332	-	SEMINAT IVO	3	03	00	Euro 1,32 L. 2.550	Euro 1,39 L. 2.700	FRAZIONAMENTO del 02/02/1980 in atti dal 17/11/1981 (n. 14481)	
9	71	335	-	VIGNETO	1	10	85	Euro 10,93 L. 21.158	Euro 6,72 L. 13.020	FRAZIONAMENTO in atti dal 02/06/1992 (n. 357.3/1991)	
10	71	349	-	SEMINAT IVO	2	05	70	Euro 3,09 L. 5.985	Euro 2,80 L. 5.415	FRAZIONAMENTO in atti dal 17/01/1986 (n. 188684)	
11	71	369	-	SEMINAT IVO	2	01	65	Euro 0,89 L. 1.733	Euro 0,81 L. 1.568	FRAZIONAMENTO in atti dal 02/06/1992 (n. 357.1/1991)	
12	71	402	-	PASCOLO IVO	U	01	80	Euro 0,13 L. 252	Euro 0,07 L. 126	FRAZIONAMENTO del 21/12/1993 in atti dal 11/01/1994 (n. 8619.1/1993)	
13	72	59	-	PASCOLO ARB	U	07	00	Euro 0,90 L. 1.750	Euro 0,47 L. 910	Impianto meccanografico del 08/07/1977	



## Visura per soggetto limitata ad un comune

Situazione degli atti informatizzati al 17/10/2017

Data: 17/10/2017 - Ora: 11.05.50

Segue

Visura n.: T128908 Pag: 16

14	77	123	AA	VIGNETO	1	03	08	Euro 3,10	Euro 1,91	Tabella di variazione del 12/03/2007 protocollo n. PG0159390 in atti dal 12/03/2007 TRASMISSIONE DATI AI SENSI DEL DECRETO 262 DEL 3 OTTOBRE 2006 (n. 53676.1/2007)	Riserve Annotazione
15	78	43	-	ULIVETO	2	12	32	Euro 3,50	Euro 1,91	Impianto meccanografico del 08/07/1977	
16	78	48	-	SEMINAT IVO	3	02	80	Euro 1,23 L. 2.380	Euro 1,30 L. 2.520	Impianto meccanografico del 08/07/1977	
17	78	50	-	BOSCO MISTO	1	24	10	Euro 3,11	Euro 0,75	VARIAZIONE D'UFFICIO del 22/12/2016 protocollo n. PG0227519 in atti dal 22/12/2016 ATTUAZIONE SENTENZA (n. 11719.1/2016)	Annotazione
18	78	52	-	BOSCO MISTO	1	16	90	Euro 28,00	Euro 6,72	VARIAZIONE D'UFFICIO del 22/12/2016 protocollo n. PG0227523 in atti dal 22/12/2016 ATTUAZIONE SENTENZA (n. 11720.1/2016)	Annotazione
19	78	53	-	ULIVETO	2	88	50	Euro 25,14 L. 48.675	Euro 13,71 L. 26.550	Impianto meccanografico del 08/07/1977	
20	78	95	-	SEMINAT IVO	3	59	20	Euro 25,99 L. 50.320	Euro 27,52 L. 53.280	Impianto meccanografico del 08/07/1977	
21	78	96	-	BOSCO MISTO	1	83	40	Euro 23,68	Euro 5,68	VARIAZIONE D'UFFICIO del 22/12/2016 protocollo n. PG0227524 in atti dal 22/12/2016 ATTUAZIONE SENTENZA (n. 11721.1/2016)	Annotazione
22	78	124	-	SEMINAT IVO	3	57	30	Euro 25,15 L. 48.705	Euro 26,63 L. 51.570	Impianto meccanografico del 08/07/1977	
23	78	125	-	PASCOLO ARB	U	06	30	Euro 0,81 L. 1.575	Euro 0,42 L. 819	Impianto meccanografico del 08/07/1977	
24	78	126	-	SEMINAT IVO	3	84	90	Euro 37,27 L. 72.165	Euro 39,46 L. 76.410	Impianto meccanografico del 08/07/1977	



Direzione Provinciale di Perugia  
Ufficio Provinciale - Territorio  
Servizi Catastali

## Visura per soggetto limitata ad un comune

Situazione degli atti informatizzati al 17/10/2017

Data: 17/10/2017 - Ora: 11.05.50

Segue

Visura n.: T128908 Pag: 17

25	78	127	AA	BOSCO MISTO	1	20	11	91	Euro 259,77	Euro 62,34	Tabella di variazione del 10/12/2010 protocollo n. PG0431592 in atti dal 10/12/2010 TRASMISSIONE DATI AGEA AI SENSI DEL DL 3.10.2006 N.262 (n. 24625.1/2010)	Annotazione
26	78	128	AB	PASCOLO ARB	1	02	59		Euro 0,33	Euro 0,17	VARIAZIONE D'UFFICIO del 22/12/2016 protocollo n. PG0227525 in atti dal 22/12/2016 ATTUAZIONE SENTENZA (n. 11722.1/2016)	Annotazione
27	78	139	-	BOSCO MISTO	1	66	45		Euro 8,58	Euro 2,06	VARIAZIONE D'UFFICIO del 22/12/2016 protocollo n. PG0227526 in atti dal 22/12/2016 ATTUAZIONE SENTENZA (n. 11723.1/2016)	Annotazione
28	78	140	-	PASCOLO ARB	U	12	20		Euro 1,58 L. 3.050	Euro 0,82 L. 1.586	Impianto meccanografico del 08/07/1977	
29	71	656	AA	SEMINAT IVO	2	10	94		Euro 5,93	Euro 5,37	Tabella di variazione del 14/12/2011 protocollo n. PG0470190 in atti dal 14/12/2011 TRASMISSIONE DATI AGEA AI SENSI DEL DL 3.10.2006 N.262 (n. 24167.1/2011)	Annotazione
30	71	658	AB	SEMIN IRRIG IVO	1	26	39	A1	Euro 31,35	Euro 20,44		
31	78	442	-	BOSCO MISTO	2	26	15		Euro 14,18	Euro 12,83	FRAZIONAMENTO del 30/04/2003 protocollo n. 156548 in atti dal 30/04/2003 (n. 2331.1/2003)	
					1	3	82	57	Euro 49,40	Euro 11,85	FRAZIONAMENTO del 03/07/2003 protocollo n. 221629 in atti dal 03/07/2003 (n. 3568.1/2003)	

**Immobile 4: Annotazione:** di stadio: variazione culturale eseguita ai sensi del dl 3.10.2006 n. 262, convertito con modificazioni nella legge 24.11.2006 n. 286 e successive modificazioni (anno 2010)

**Immobile 5: Annotazione:** di stadio: variazione culturale eseguita ai sensi del dl 3.10.2006 n. 262, convertito con modificazioni nella legge 24.11.2006 n. 286 e successive modificazioni (anno 2014) - eseguita a seguito di dichiarazione resa il 16/05/2014 all'organismo pagatore agea con la domanda agea. adu.2014.0724088 (scheda validazione/fascicolo prot. n. agea. caa5374.2014.0002574)

# Visura per soggetto limitata ad un comune

## Situazione degli atti informatizzati al 17/10/2017

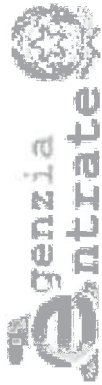
Data: 17/10/2017 - Ora: 11.05.51

Visura n.: T128908 Pag: 18

Segue

<b>Immobile 6: Annotazione:</b>	di stadio: variazione culturale eseguita ai sensi del dl 3.10.2006 n. 262, convertito con modificazioni nella legge 24.11.2006 n. 286 e successive modificazioni (anno 2014) - eseguita a seguito di dichiarazione resa il 16/05/2014 all'organismo pagatore agea con la domanda agea. adu.2014.0724088 (scheda validazione/fascicolo prot. n. agea. caa5374.2014.0002574)
<b>Immobile 7: Annotazione:</b>	di stadio: variazione culturale eseguita ai sensi del dl 3.10.2006 n. 262, convertito con modificazioni nella legge 24.11.2006 n. 286 e successive modificazioni (anno 2016) - eseguita a seguito di dichiarazione resa il 08/06/2016 all'organismo pagatore agea con la domanda agea. adu.2016.0828670 (scheda validazione/fascicolo prot. n. agea. caa5374.2016.0000544)
<b>Immobile 14: Riserve:</b>	I Atti passaggi intermedi non esistenti
<b>Annotazione:</b>	variazione culturale ex d.l. n. 262/06 - qualita` dichiarata o parificata a coltura presente nel quadro tariffario
<b>Immobile 17: Annotazione:</b>	di stadio: classamento e redditi confermati dalla ctp di perugia con sentenza n. 259/07/07, depositata il 25/01/2008, passata in giudicato, emessa sul ricorso prot. n. 8460 del 31/05/2007, a seguito di variazione culturale agea ex dl n. 262/06
<b>Immobile 18: Annotazione:</b>	di stadio: classamento e redditi confermati dalla ctp di perugia con sentenza n. 259/07/07, depositata il 25/01/2008, passata in giudicato, emessa sul ricorso prot. n. 8460 del 31/05/2007, a seguito di variazione culturale agea ex dl n. 262/06
<b>Immobile 21: Annotazione:</b>	di stadio: classamento e redditi confermati dalla ctp di perugia con sentenza n. 259/07/07, depositata il 25/01/2008, passata in giudicato, emessa sul ricorso prot. n. 8460 del 31/05/2007, a seguito di variazione culturale agea ex dl n. 262/06
<b>Immobile 25: Annotazione:</b>	di stadio: variazione culturale eseguita ai sensi del dl 3.10.2006 n. 262, convertito con modificazioni nella legge 24.11.2006 n. 286 e successive modificazioni (anno 2010)
<b>Immobile 26: Annotazione:</b>	di stadio: classamento e redditi confermati dalla ctp di perugia con sentenza n. 259/07/07, depositata il 25/01/2008, passata in giudicato, emessa sul ricorso prot. n. 8460 del 31/05/2007, a seguito di variazione culturale agea ex dl n. 262/06
<b>Immobile 27: Annotazione:</b>	di stadio: classamento e redditi confermati dalla ctp di perugia con sentenza n. 259/07/07, depositata il 25/01/2008, passata in giudicato, emessa sul ricorso prot. n. 8460 del 31/05/2007, a seguito di variazione culturale agea ex dl n. 262/06
<b>Immobile 29: Annotazione:</b>	di stadio: variazione culturale eseguita ai sensi del dl 3.10.2006 n. 262, convertito con modificazioni nella legge 24.11.2006 n. 286 e successive modificazioni (anno 2011)

**Totale: Superficie 37.00.75 Redditi: Dominicale Euro 816,49 Agrario Euro 411,24**



Direzione Provinciale di Perugia  
Ufficio Provinciale - Territorio  
Servizi Catastali

## Visura per soggetto limitata ad un comune

Data: 17/10/2017 - Ora: 11.05.51

Segue

Visura n.: T128908 Pag: 19

### Situazione degli atti informatizzati al 17/10/2017

#### Intestazione degli immobili indicati al n. 15

N.	DATI ANAGRAFICI	CODICE FISCALE	DIRITTI E ONERI REALI
1	[REDACTED]	[REDACTED]	(1) Proprieta' per 1/1
DATI DERIVANTI DA			
ISTRUMENTO (ATTO PUBBLICO) del 13/07/2005 Trascrizione in atti dal 08/08/2005 Repertorio n.: 177452 Rogante: SCIARRA MARCO OTTAVIANO Sedc: PERUGIA			
Registrazione: Sede: MUTAMENTO DI DENOMINAZIONE O RAGIONE SOCIALE (n. 15886.1/2005)			

#### 16. Immobili siti nel Comune di MARSCIANO(Codice E975) - Catasto dei Terreni

N.	DATI IDENTIFICATIVI				DATI DI CLASSAMENTO			ALTRE INFORMAZIONI			
	Foglio	Particella	Sub	Porz	Qualità Classe	Superficie(m²)	Deduz.	Reddito	Dati derivanti da	Dati ulteriori	
1	78	114	-	ULIVETO	2	14 40		Dominicale Euro 4,09	Agrario Euro 2,23	VARIAZIONE D'UFFICIO del 07/09/2005 protocollo n. PG0200359 in atti dal 07/09/2005 (n. 2428.1/2005)	Riserve

#### Immobile 1: Riserve:

1 Atti passaggi intermedi non esistenti

#### Intestazione degli immobili indicati al n. 16

N.	DATI ANAGRAFICI	CODICE FISCALE	DIRITTI E ONERI REALI
1	[REDACTED]	[REDACTED]	(1) Proprieta' per 1/1
DATI DERIVANTI DA			
ISTRUMENTO (ATTO PUBBLICO) del 13/07/2005 Trascrizione in atti dal 08/08/2005 Repertorio n.: 177452 Rogante: SCIARRA MARCO OTTAVIANO Sedc: PERUGIA			
Registrazione: MUTAMENTO DI DENOMINAZIONE O RAGIONE SOCIALE (n. 15886.1/2005)			

## Visura per soggetto limitata ad un comune

Data: 17/10/2017 - Ora: 11.05.51  
Visura n.: T128908 Pag: 20

Segue



### Situazione degli atti informatizzati al 17/10/2017


#### 17. Immobili siti nel Comune di MARSCIANO(Codice E975) - Catasto dei Terreni

N.	DATI IDENTIFICATIVI			DATI DI CLASSAMENTO				ALTRE INFORMAZIONI			
	Foglio	Particella	Sub	Porz.	Qualità Classe	Superficie(m <sup>2</sup> )	Deduz.	Reddito	Dati derivanti da	Dati ulteriori	
1	78	17		AA	BOSCO MISTO	19 32		Dominicale Euro 2,49	Agrario Euro 0,60	Tabella di variazione del 10/12/2010 protocollo n. PG0431584 in atti dal 10/12/2010 TRASMISSIONE DATI AGEAI SENSI DEL DL 3.10.2006 N.262 (n. 24620.1/2010)	Annotazione
				AB	PASCOLO ARB	01 08		Euro 0,14	Euro 0,07		

**Immobile 1: Annotazione:** di stadio: variazione culturale eseguita ai sensi del dl 3.10.2006 n. 262, convertito con modificazioni nella legge 24.11.2006 n. 286 e successive modificazioni (anno 2010)

#### Intestazione degli immobili indicati al n. 17

N.	DATI ANAGRAFICI	CODICE FISCALE	DIRITTI E ONERI REALI
1			(1) Proprietà per 1/1
DATI DERIVANTI DA			
ISTRUMENTO (ATTO PUBBLICO) del 13/07/2005 protocollo n. PG0218770 Voltura in atti dal 21/09/2006 Repertorio n.: 177452 Rogante: NOTAIO SCIARRA Sede: PERUGIA Registrazione: Sede: MUTAMENTO DI DENOMINAZIONE (n. 14999.1/2005)			



Direzione Provinciale di Perugia  
Ufficio Provinciale - Territorio  
Servizi Catastali

## Visura per soggetto limitata ad un comune

Situazione degli atti informatizzati al 17/10/2017

Data: 17/10/2017 - Ora: 11.05.51

Visura n.: T128908 Pag: 21

Segue

### 18. Immobili siti nel Comune di MARSCIANO(Codice E975) - Catasto dei Terreni

N.	DATI IDENTIFICATIVI				DATI DI CLASSAMENTO				ALTRE INFORMAZIONI		
	Foglio	Particella	Sub	Porz	Qualità Classe	Superficie(m²) ha are ca	Deduz.	Reddito	Dati derivanti da	Dati ulteriori	
1	72	458		-	PASCOLO ARB	01 75		Dominicale Euro 0,23	Agrario Euro 0,12	FRAZIONAMENTO del 18/05/2010 protocollo n. PG0158773 in atti dal 18/05/2010 presentato il 18/05/2010 (n. 158773.1/2010)	

### Intestazione degli immobili indicati al n. 18

N.	DATI ANAGRAFICI		CODICE FISCALE	DIRITTI E ONERI REALI
1				(1) Proprietà per 1/1

### 19. Immobili siti nel Comune di MARSCIANO(Codice E975) - Catasto dei Terreni

N.	DATI IDENTIFICATIVI				DATI DI CLASSAMENTO				ALTRE INFORMAZIONI		
	Foglio	Particella	Sub	Porz	Qualità Classe	Superficie(m²) ha are ca	Deduz.	Reddito	Dati derivanti da	Dati ulteriori	
1	72	460		-	PASCOLO ARB	01 65		Dominicale Euro 0,21	Agrario Euro 0,11	FRAZIONAMENTO del 18/05/2010 protocollo n. PG0158773 in atti dal 18/05/2010 presentato il 18/05/2010 (n. 158773.1/2010)	



Direzione Provinciale di Perugia  
Ufficio Provinciale - Territorio  
Servizi Catastali

# Visura per soggetto limitata ad un comune

Situazione degli atti informatizzati al 17/10/2017

Data: 17/10/2017 - Ora: 11.05.51

Visura n.: T128908 Pag: 22

Segue

## Intestazione degli immobili indicati al n. 19

N.	DATI ANAGRAFICI		CODICE FISCALE	DIRITTI E ONERI REALI
1	[REDACTED]		[REDACTED]	(1) Proprietà per 1/1

## 20. Immobili siti nel Comune di MARSCIANO(Codice E975) - Catasto dei Terreni

N.	DATI IDENTIFICATIVI			DATI DI CLASSAMENTO			ALTRE INFORMAZIONI			
	Foglio	Particella	Sub	Porz	Qualità Classe	Superficie(m²)	Deduz.	Reddito	Dati derivanti da	Dati ulteriori
1	72	462		-	RELIT STRAD	ha are ca 02 90		Dominicale Agrario	FRAZIONAMENTO del 18/05/2010 protocollo n. PG0158773 in atti dal 18/05/2010 presentato il 18/05/2010 (n. 158773.1/2010)	

## Intestazione degli immobili indicati al n. 20

N.	DATI ANAGRAFICI		CODICE FISCALE	DIRITTI E ONERI REALI
1	[REDACTED]		[REDACTED]	(1) Proprietà per 1/1

## 21. Immobili siti nel Comune di MARSCIANO(Codice E975) - Catasto dei Terreni

N.	DATI IDENTIFICATIVI			DATI DI CLASSAMENTO			ALTRE INFORMAZIONI			
	Foglio	Particella	Sub	Porz	Qualità Classe	Superficie(m²)	Deduz.	Reddito	Dati derivanti da	Dati ulteriori
1	59	240		-	VIGNETO	ha are ca 4 75 30		Dominicale Euro 282,29 Agrario Euro 208,65	FRAZIONAMENTO del 29/08/2013 protocollo n. PG0165175 in atti dal 29/08/2013 presentato il 29/08/2013 (n. 165175.1/2013)	



Direzione Provinciale di Perugia  
Ufficio Provinciale - Territorio  
Servizi Catastali

# Visura per soggetto limitata ad un comune

## Situazione degli atti informatizzati al 17/10/2017

Data: 17/10/2017 - Ora: 11.05.51  
Visura n.: T128908 Pag: 23

Segue

### Intestazione degli immobili indicati al n. 21

N.	DATI ANAGRAFICI	CODICE FISCALE	DIRITTI E ONERI REALI
1	[REDACTED]	[REDACTED]	(1) Proprieta' per 1/1

### 22. Immobili siti nel Comune di MARSCIANO(Codice E975) - Catasto dei Terreni

N.	DATI IDENTIFICATIVI				DATI DI CLASSAMENTO			ALTRE INFORMAZIONI		
	Foglio	Particella	Sub	Porz	Qualità Classe	Superficie(m²)	Deduz.	Reddito	Dati derivanti da	Dati ulteriori
1	72	476		-	FU D ACCERT	ha are ca 21 00		Dominicale Agrario	FRAZIONAMENTO del 06/03/2014 protocollo n. PG0046497 in atti dal 06/03/2014 presentato il 05/03/2014 (n. 46497.1/2014)	

### Intestazione degli immobili indicati al n. 22

N.	DATI ANAGRAFICI	CODICE FISCALE	DIRITTI E ONERI REALI
1	[REDACTED]	[REDACTED]	(1) Proprieta' per 1/1





Direzione Provinciale di Perugia  
Ufficio Provinciale - Territorio  
Servizi Catastali

Data: 17/10/2017 - Ora: 11.05.51  
Visura n.: T128908 Pag: 24

Segue

## Visura per soggetto limitata ad un comune Situazione degli atti informatizzati al 17/10/2017

### 23. Immobili siti nel Comune di MARSCIANO(Codice E975) - Catasto dei Terreni

N.	DATI IDENTIFICATIVI			DATI DI CLASSAMENTO				ALTRE INFORMAZIONI		
	Foglio	Particella	Sub	Porz	Qualità Classe	Superficie(m <sup>2</sup> )	Deduz.	Reddito	Dati derivanti da	Dati ulteriori
1	72	477		-	SEMINAT IVO	15 20 ha are ca		Dominicale Euro 8,24 Agrario Euro 7,46	FRAZIONAMENTO del 06/03/2014 protocollo n. PG0046497 in atti dal 06/03/2014 presentato il 05/03/2014 (n. 46497.1/2014)	

### Intestazione degli immobili indicati al n. 23

N.	DATI ANAGRAFICI		CODICE FISCALE	DIRITTI E ONERI REALI
	1			
1				(1) Proprietà per 1/1

### 24. Immobili siti nel Comune di MARSCIANO(Codice E975) - Catasto dei Terreni

N.	DATI IDENTIFICATIVI			DATI DI CLASSAMENTO				ALTRE INFORMAZIONI		
	Foglio	Particella	Sub	Porz	Qualità Classe	Superficie(m <sup>2</sup> )	Deduz.	Reddito	Dati derivanti da	Dati ulteriori
1	59	80		-	VIGNETO	00 30 ha are ca		Dominicale Euro 0,18 Agrario Euro 0,13	FRAZIONAMENTO del 20/03/1976 protocollo n. PG0069509 in atti dal 23/04/2015 BONIFICA INCOERENZE A16 (n. 34.1/1976)	



Direzione Provinciale di Perugia  
Ufficio Provinciale - Territorio  
Servizi Catastali

# Visura per soggetto limitata ad un comune

Situazione degli atti informatizzati al 17/10/2017

Data: 17/10/2017 - Ora: 11.05.51

Visura n.: T128908 Pag: 25

Segue

## Intestazione degli immobili indicati al n. 24

N.	DATI ANAGRAFICI		CODICE FISCALE		DIRITTI E ONERI REALI	
1	[REDACTED]		[REDACTED]		(1) Proprietà per 1/1	

## 25. Immobili siti nel Comune di MARSCIANO(Codice E975) - Catasto dei Terreni


N.	DATI IDENTIFICATIVI			DATI DI CLASSAMENTO				ALTRE INFORMAZIONI		
	Foglio	Particella	Sub	Porz	Qualità Classe	Superficie(m²)	Deduz.	Reddito	Dati derivanti da	Dati ulteriori
1	71	743		-	SEMINAT IVO	24	19	Dominicale Euro 10,62	Euro 11,24 Agrario	FRAZIONAMENTO del 08/08/2016 protocollo n. PG0149265 in atti dal 08/08/2016 presentato il 08/08/2016 (n. 149265.1/2016)

## Intestazione degli immobili indicati al n. 25

N.	DATI ANAGRAFICI		CODICE FISCALE		DIRITTI E ONERI REALI	
1	[REDACTED]		[REDACTED]		(1) Proprietà per 1/1	

## 26. Immobili siti nel Comune di MARSCIANO(Codice E975) - Catasto dei Terreni

N.	DATI IDENTIFICATIVI			DATI DI CLASSAMENTO				ALTRE INFORMAZIONI		
	Foglio	Particella	Sub	Porz	Qualità Classe	Superficie(m²)	Deduz.	Reddito	Dati derivanti da	Dati ulteriori
1	71	745		-	SEMINAT IVO	24	34	Dominicale Euro 8,17	Euro 10,06 Agrario	FRAZIONAMENTO del 08/08/2016 protocollo n. PG0149265 in atti dal 08/08/2016 presentato il 08/08/2016 (n. 149265.1/2016)



Direzione Provinciale di Perugia  
Ufficio Provinciale - Territorio  
Servizi Catastali

Data: 17/10/2017 - Ora: 11.05.51  
Visura n.: T128908 Pag: 26

Fine

## Visura per soggetto limitata ad un comune

Situazione degli atti informatizzati al 17/10/2017

Intestazione degli immobili indicati al n. 26

N.	DATI ANAGRAFICI	CODICE FISCALE	DIRITTI E ONERI REALI
1			(1) Proprietà per 1/1

**Totale Generale:** vani 46 m<sup>2</sup> 4488 Rendita: Euro 35.617,61

**Totale Generale:** Superficie 43.02.18 Redditi: Dominicale Euro 1.133,15 Agrario Euro 651,91  
Unità immobiliari n. 78

Visura telematica esente per fini istituzionali

\* Codice Fiscale Validato in Anagrafe Tributaria

\*\* Si intendono escluse le "superfici di balconi, terrazzi e aree scoperte pertinenziali e accessorie, comunicanti o non comunicanti"  
(cfr. Provvedimento del Direttore dell'Agenzia delle Entrate 29 marzo 2013).