

MODULARIO
F. rig. rend. 497



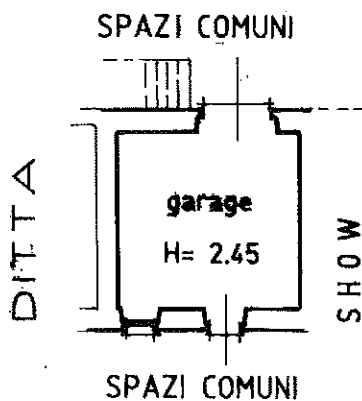
MINISTERO DELLE FINANZE
DIREZIONE GENERALE DEL CATASTO E DEI SS.TT.EE.
CATASTO EDILIZIO URBANO (RDL 13-4-1939, n. 652)

MOD. BN (CE)

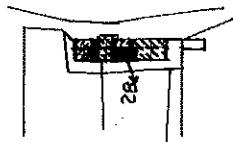
LIRE
500

Planimetria di u.i.u. in Comune di.....**TODI**..... via **Fraz. Pontecuti**..... civ.....

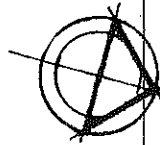
PIANO TERRA



COMUNE DI TODI
Estratto F.93 partic. 82
rep. 1:2000



ORIENTAMENTO



SCALA DI 1:2000

Dichiarazione di N.C.
Ultima planimetria variazione

Compilata dal **geom. Pulcioni Mario**
(Titolo, cognome e nome)

RISERVATO ALL'UFFICIO

26/06/1993

Data presentazione: 26/07/1993 - Data: 05/10/2018 - n. T108907 - Richiedente: CHCLCU90L20D653H
Totale schede: 1 - Formato di acquisizione: A4(210x297) - Formato stampa richiesto: A4(210x297)

n. 82 sub.

della provincia di **Perugia**
12.05.93

n. 2851

Catasto Edilizio Urbano - Comune di TODI (L.188) - Foglio: 93 - Particella: 82 - Subalterno: 0 >
Firmato Digitalmente da: SILEVI in Funzione Delegata