

MODULARIO
F. fig. rend. 487

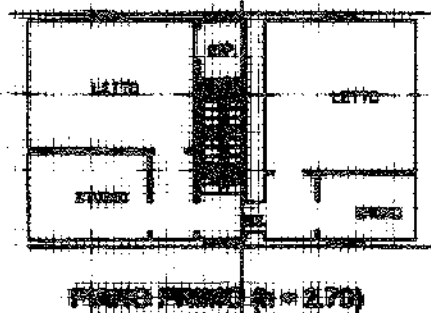
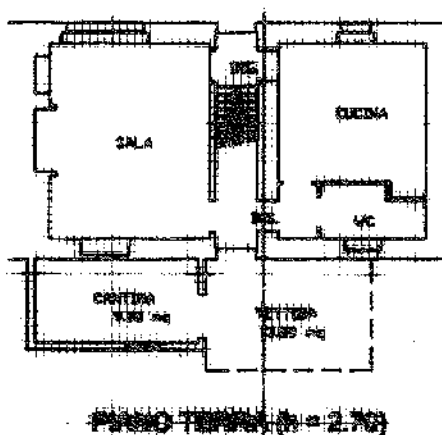


MINISTERO DELLE FINANZE
DIPARTIMENTO DEL TERRITORIO
CATASTO EDILIZIO URBANO (RDL 13-4-1939, n. 652)

MOD. DN

LIRE
500

Planimetria di u.i.u. in Comune di FOLIGNO via FLAMINIA, 500 civ. N. 8



AGENZIA DEL TERRITORIO
06465 26 MAR 01
DI PERUGIA

ORIENTAMENTO

SCALA DI

Dichiarazione di N.C.
Denuncia di variazione

Compilata dal GEOM. SIMONE
(Titolo, cognome e nome)

RISERVATO ALL'UFFICIO

Identificativi catastali

Iscritto all'albo dei GEOMETRI



Catasto Fabbricati - Situazione al 05/02/2020 - Comune di FOLIGNO (D653) - < Foglio: 106 Particella: 299 - Subalterno 5 >

Foto 02

4.03

1.04

2.09

1.97

1.00

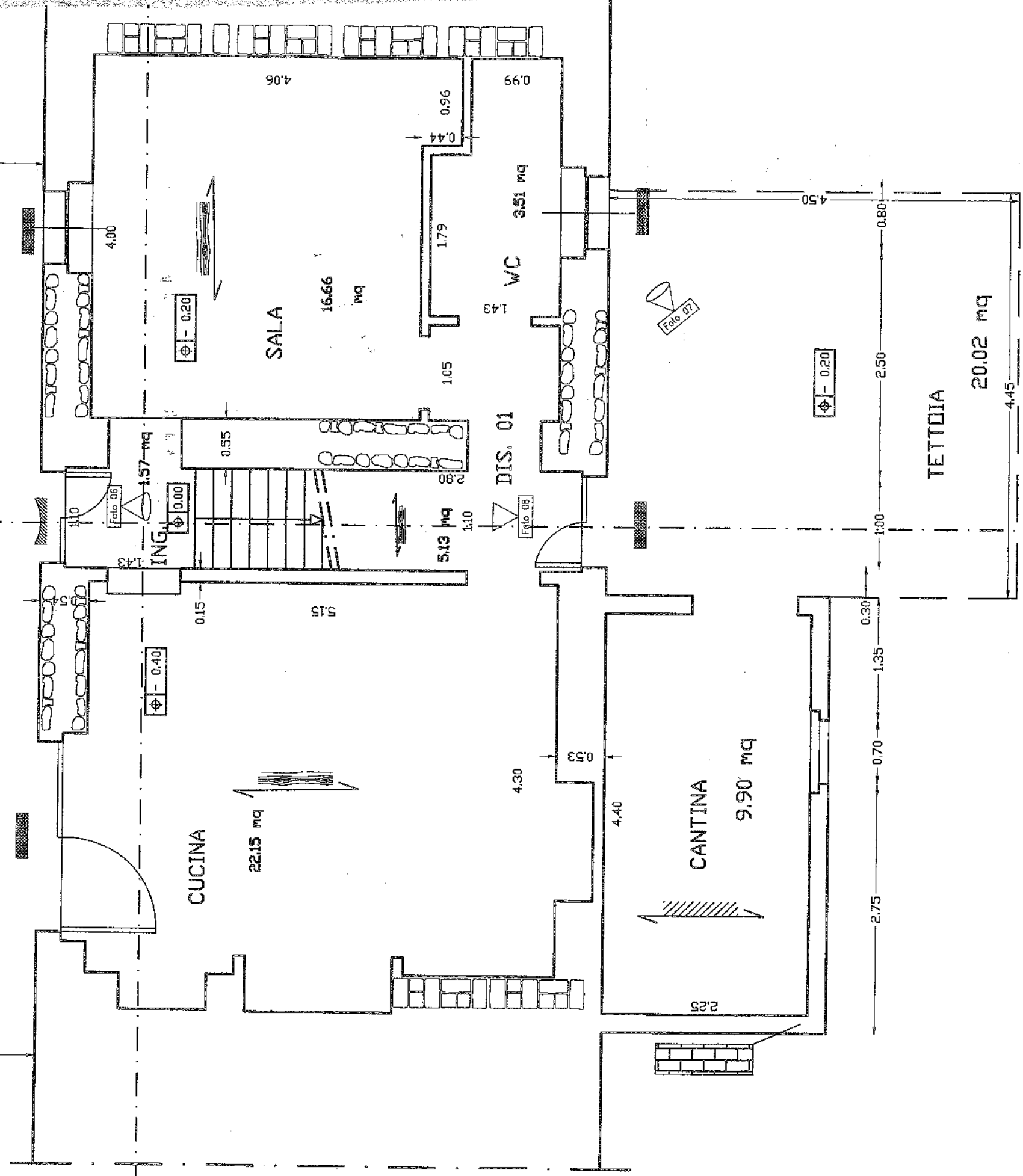
2.30

0.80

3.10

B

A



PIANO

