

# ALLEGATO "A"

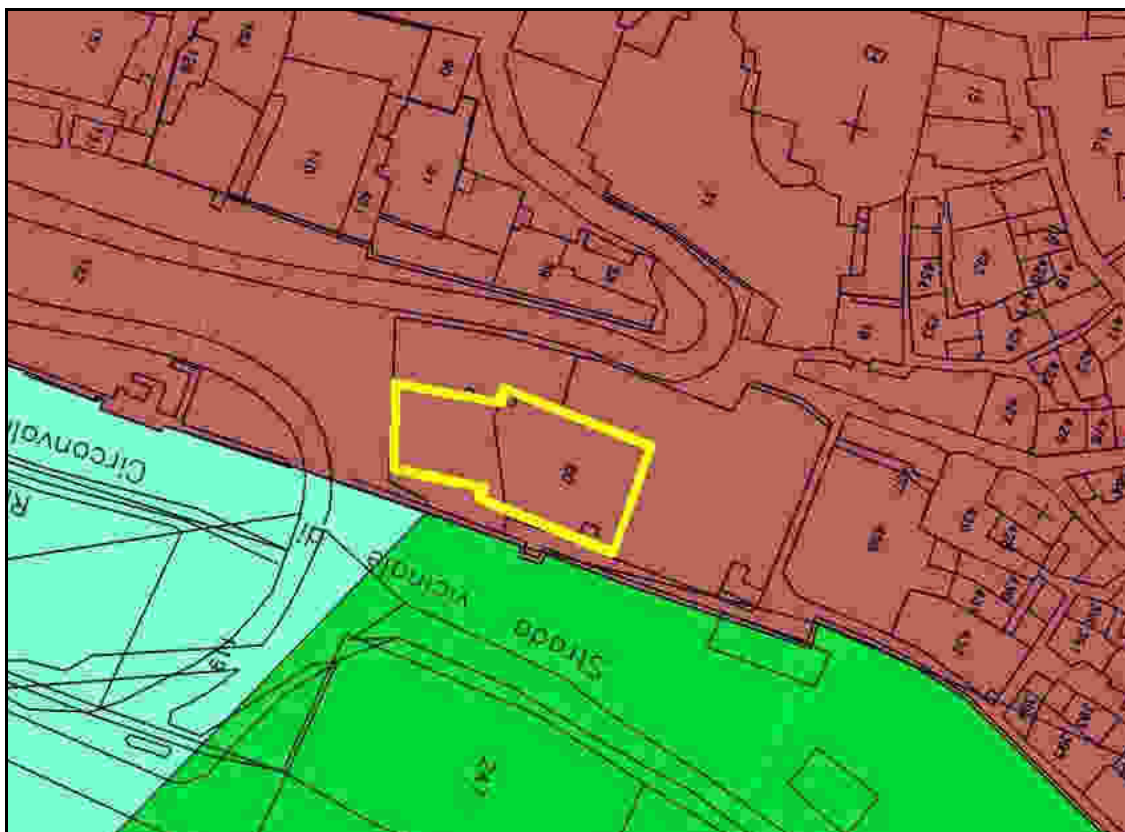
Planimetria catastale.



Immagine aerea con identificazione degli immobili



## Stralcio del PRG del Comune di Spello



## Foto panoramiche dell'immobile





Foto delle parti comuni



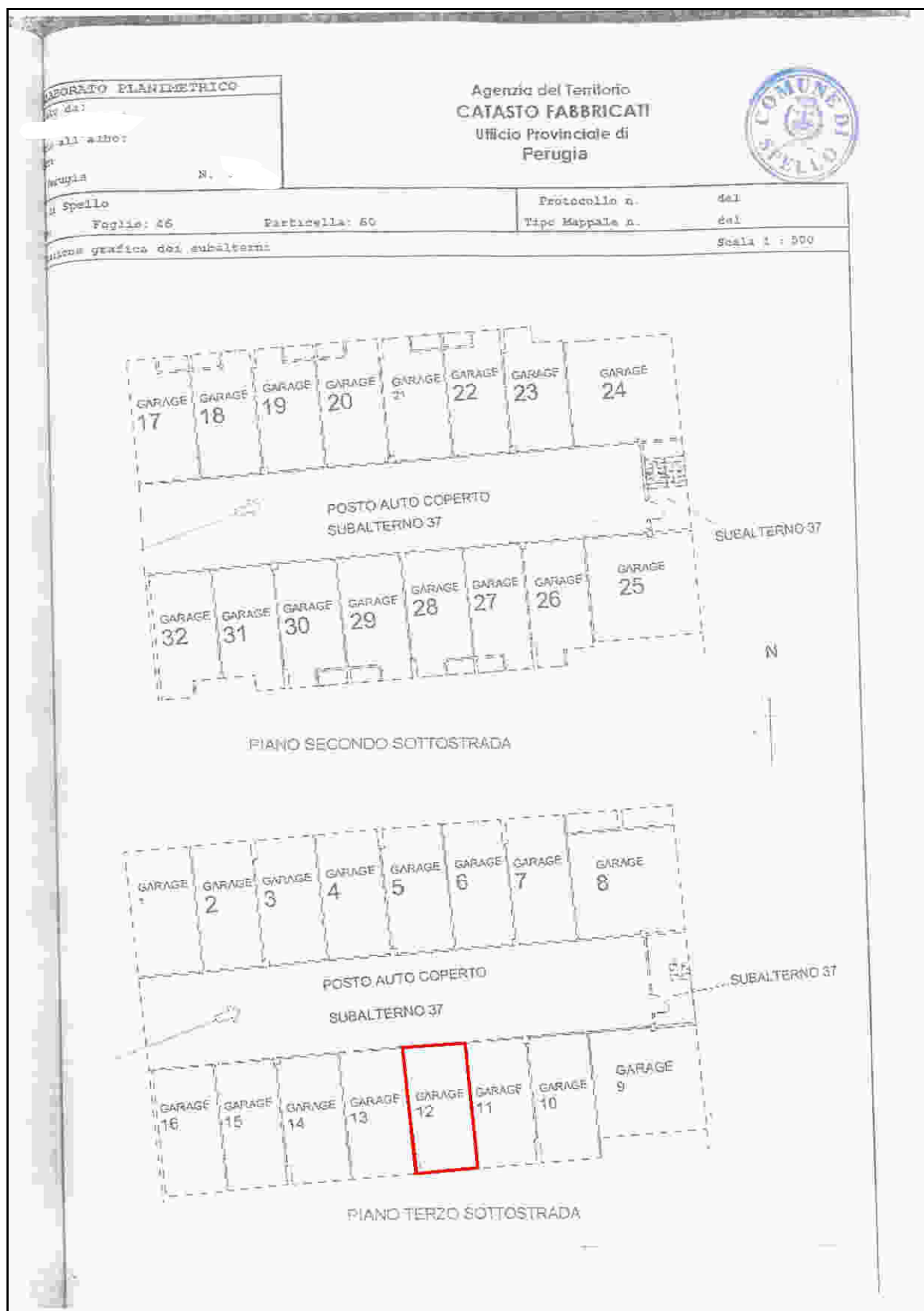






# DOCUMENTAZIONE LOTTO 1

Planimetria con individuazione del lotto 1



Planimetria catastale del lotto 1

Data: 30/01/2017 - n. T296786 - Richiedente: \_\_\_\_\_

<b>Agenzia del Territorio CATASTO FABBRICATI Ufficio Provinciale di Perugia</b>	Dichiarazione protocollo n. PG0369384 del 29/10/2008	
	Planimetria di u.i.u. in Comune di Spello Via Madonna Delle Mura civ. SNC	
Scheda n. 1      Scala 1:200	Identificativi Catastali:	Completata da:
	Sezione: Foglio: 46 Particella: 60 Subalterno: 12	Iscritto all'albo: Geometri Prov. Perugia

PIANO 3° SOTTOSTRADA H= 2,50 ml

Catasto dei Fabbricati - Situazione al 30/01/2017 - Comune di SPELLO (1888) - Foglio: 46 - Particella: 60 - Subalterno: 12 -  
VIA PONTE DI PARASACCO SNC piano: S3;

Ultima planimetria in atti  
Data: 30/01/2017 - n. T296786 - Richiedente: \_\_\_\_\_  
Totale schede: 1 - Formato di acquisizione: A4(210x297) - Formato stampa richiesto: A4(210x297)



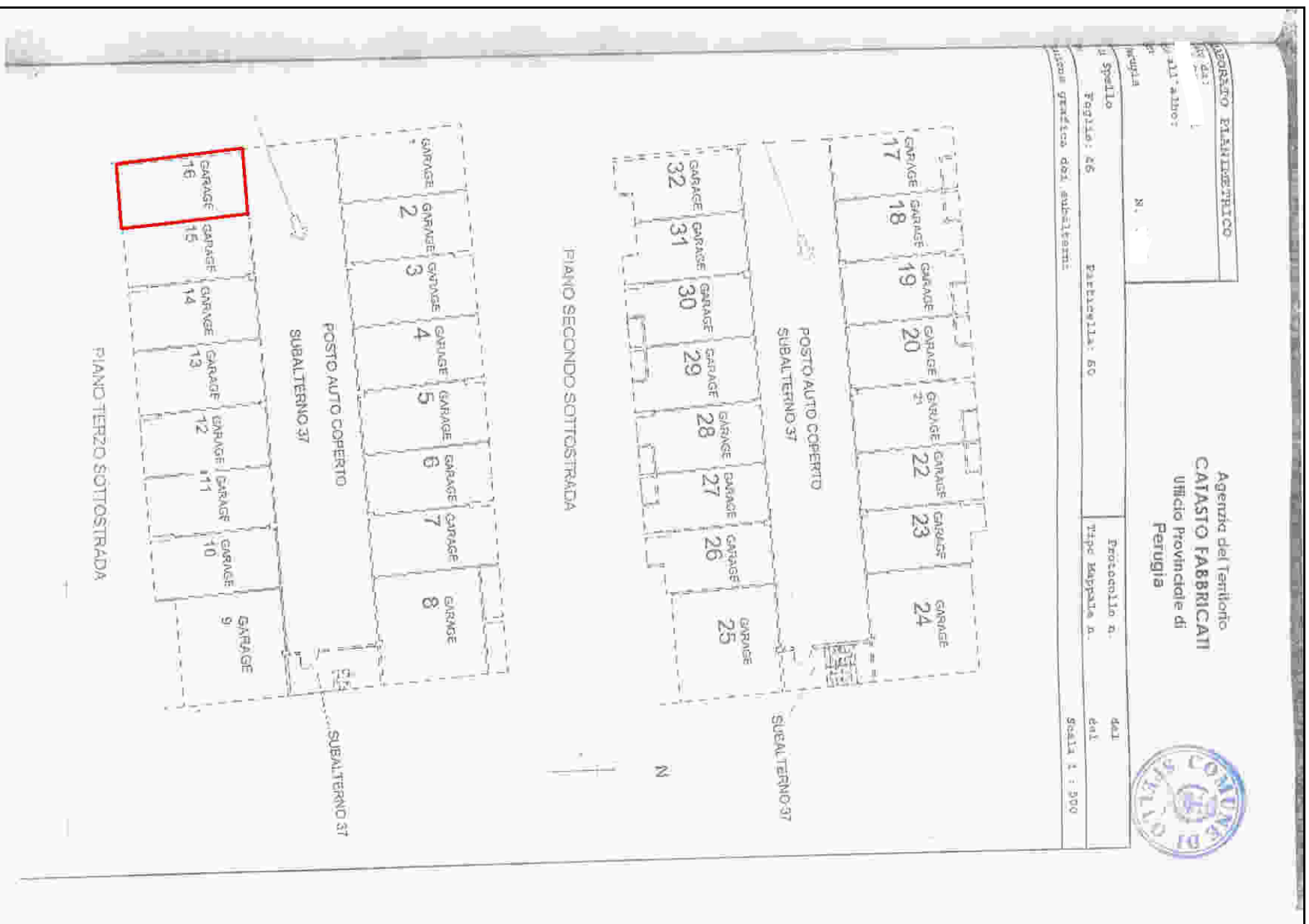


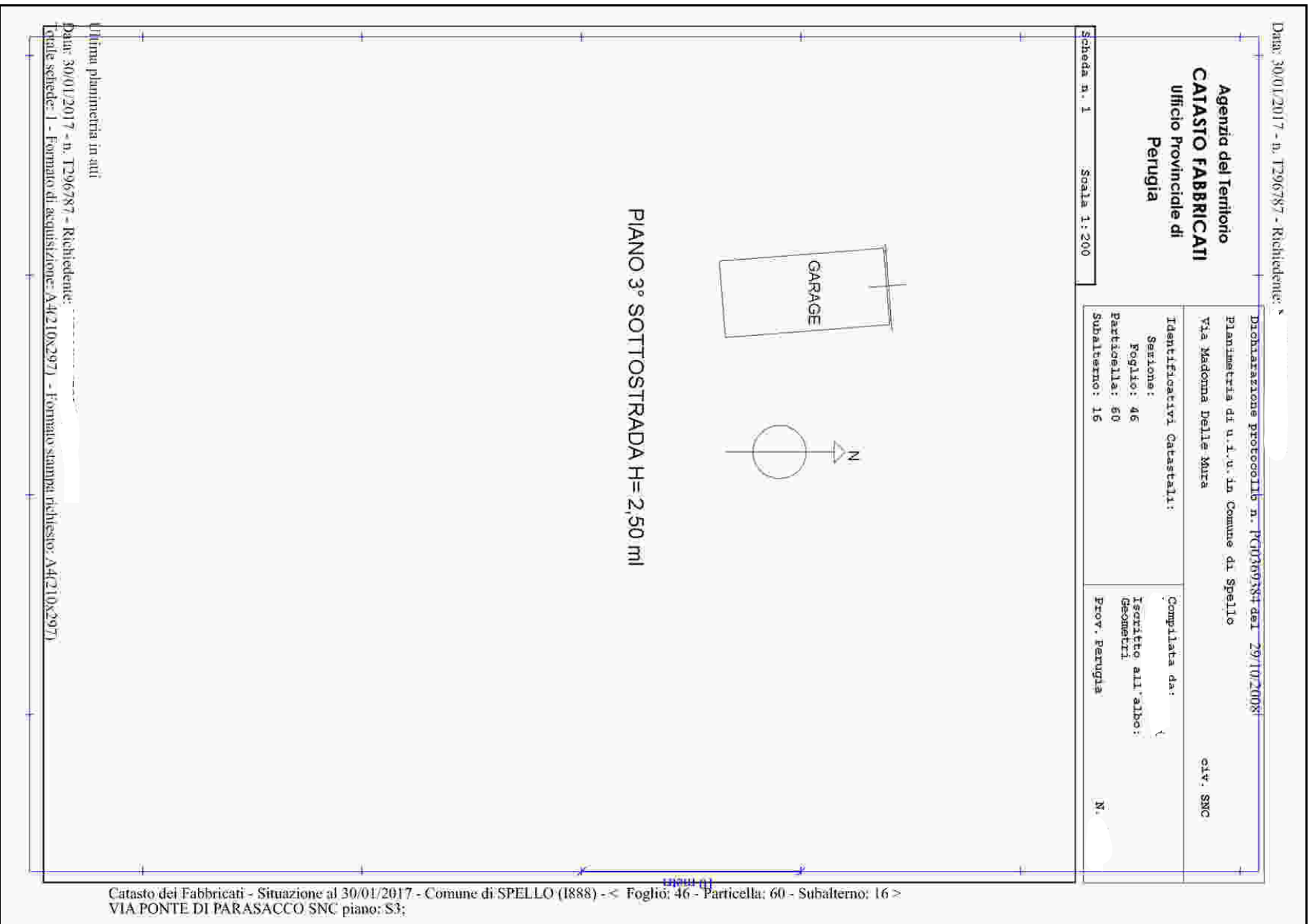
DOCUMENTAZIONE FOTOGRAFICA LOTTO 1



## DOCUMENTAZIONE DEL LOTTO 2

Planimetria con individuazione del lotto 2

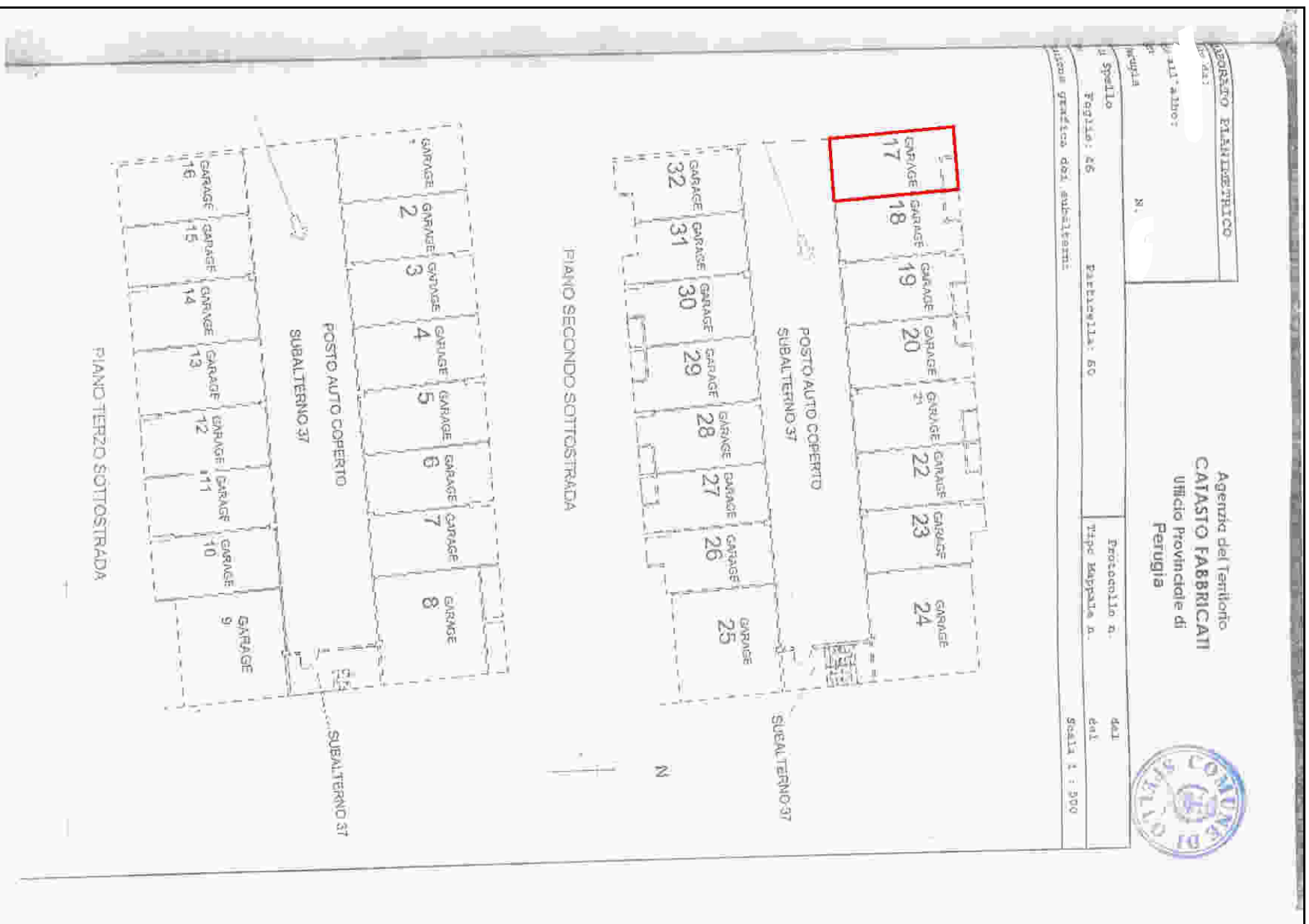


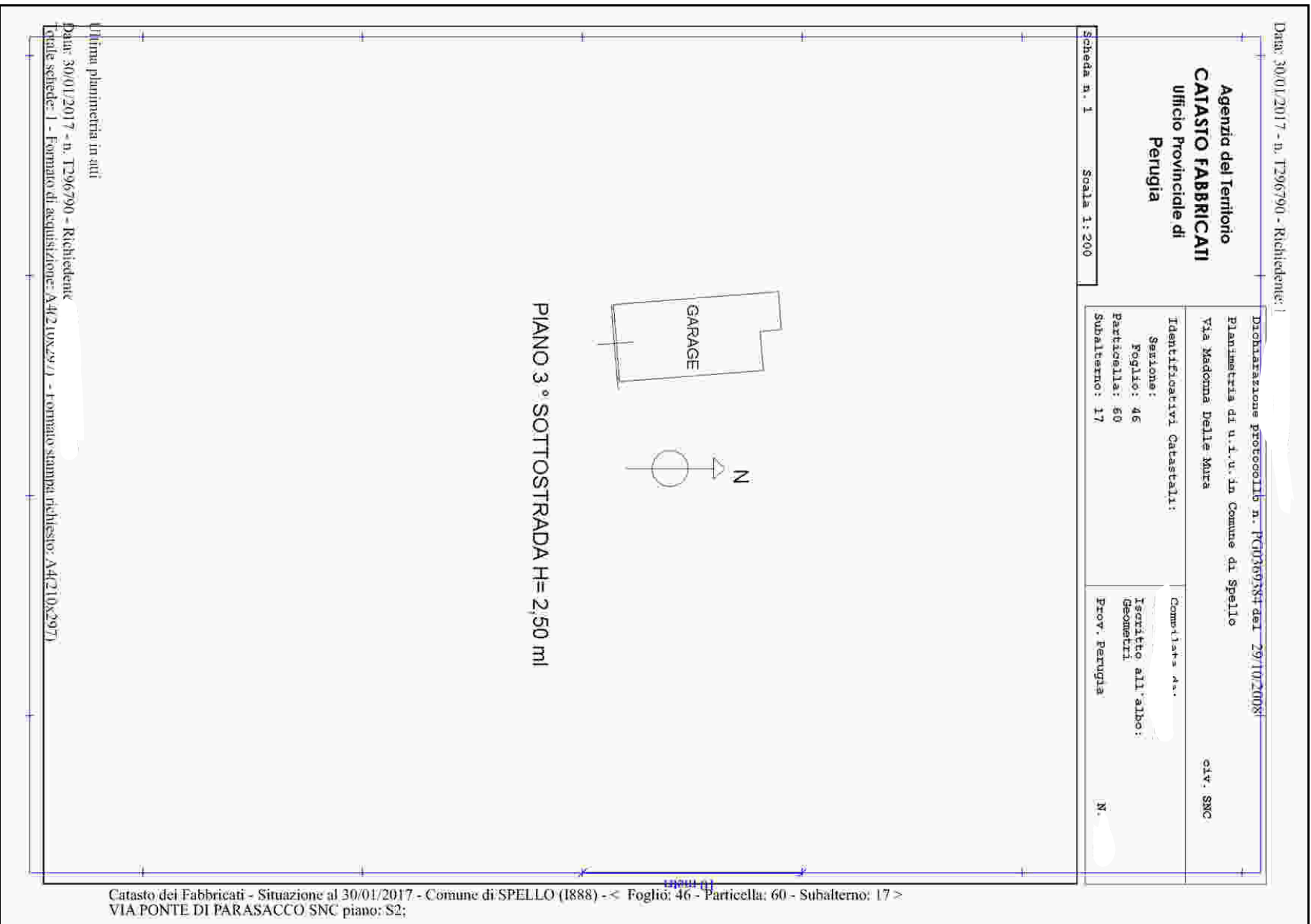




DOCUMENTAZIONE DEL LOTTO 3

Planimetria con individuazione del lotto 3

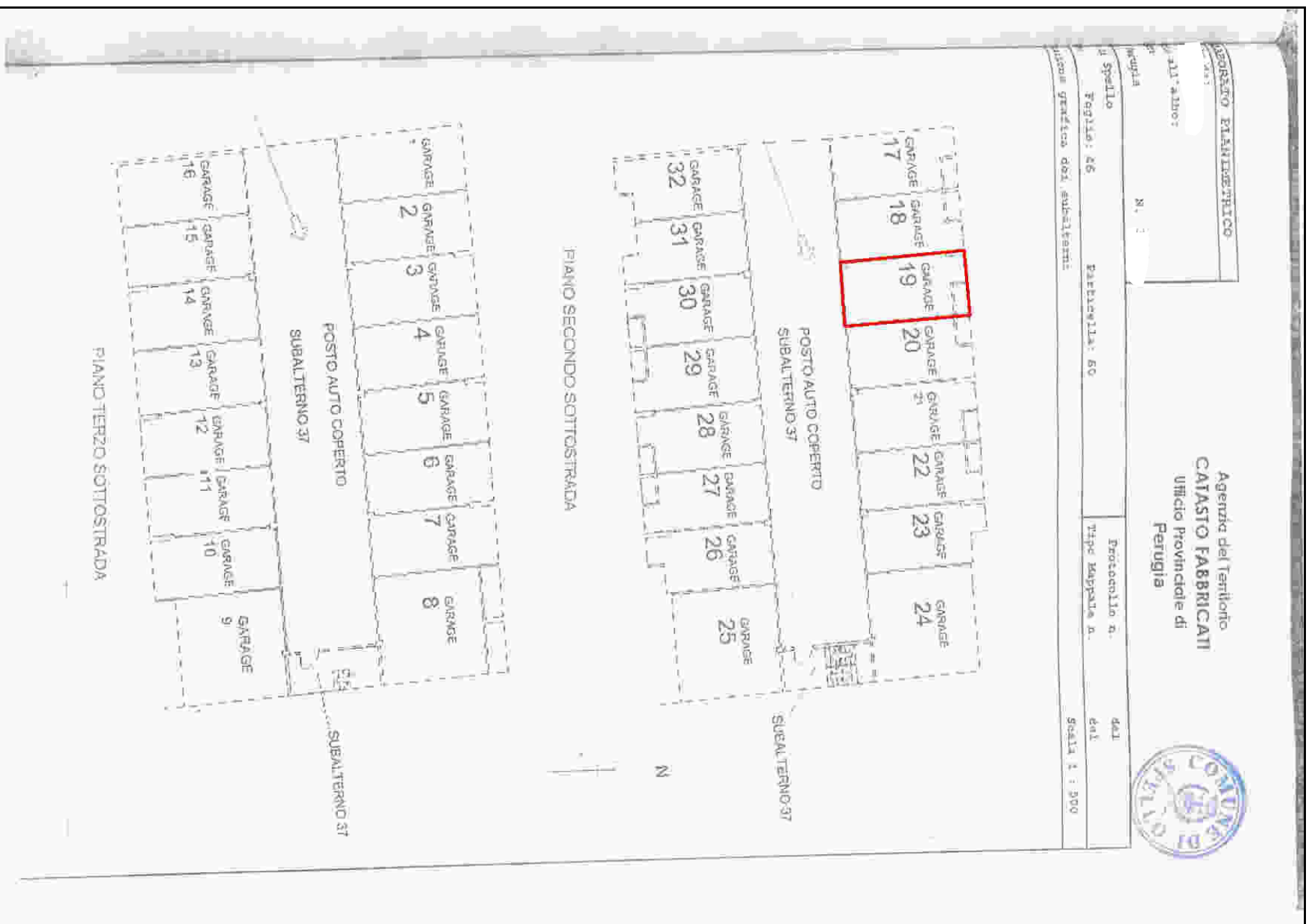




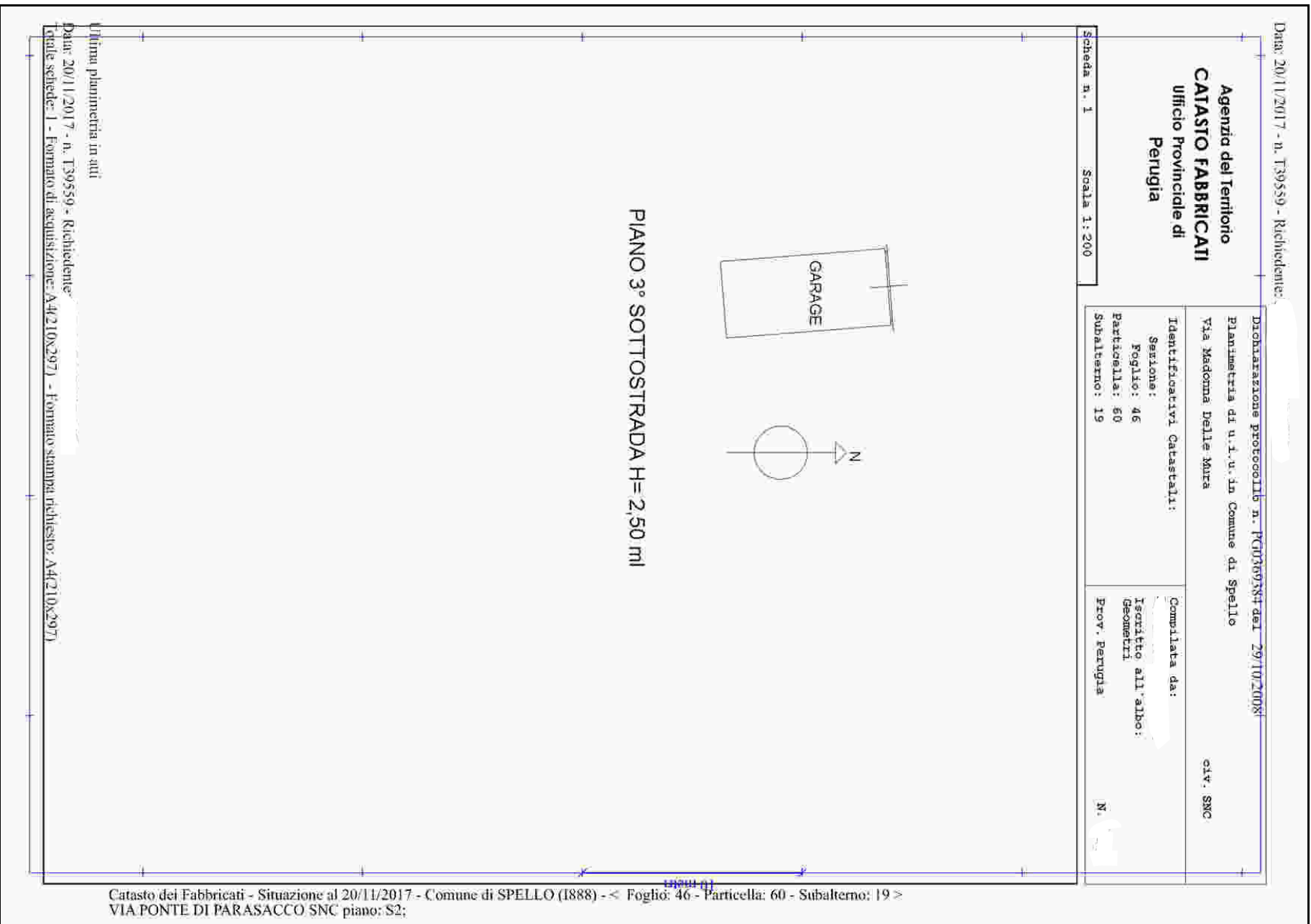


DOCUMENTAZIONE DEL LOTTO 4

Planimetria con individuazione del lotto 4







DOCUMENTAZIONE FOTOGRAFICA LOTTO 4



# DOCUMENTAZIONE DEL LOTTO 5

## Planimetria con individuazione del lotto 5

Data: 17/10/2017 - Tr. P012564 - Prolungamento	
<b>ELABORATO PLANIMETRICO</b>	
Completato da:	
Iscritto all'albo: Architetti Prov. Perugia S.	
Comune di Spello	
Sezione: Fogli: 46	Particella: 60
Dimostrazione grafica del sublotto	
Protocollo n. P00070503 del 12/03/2012	
Tipo Mappale a. del	
Scala 1 : 500	

**ELABORATO PLANIMETRICO PARZIALE**

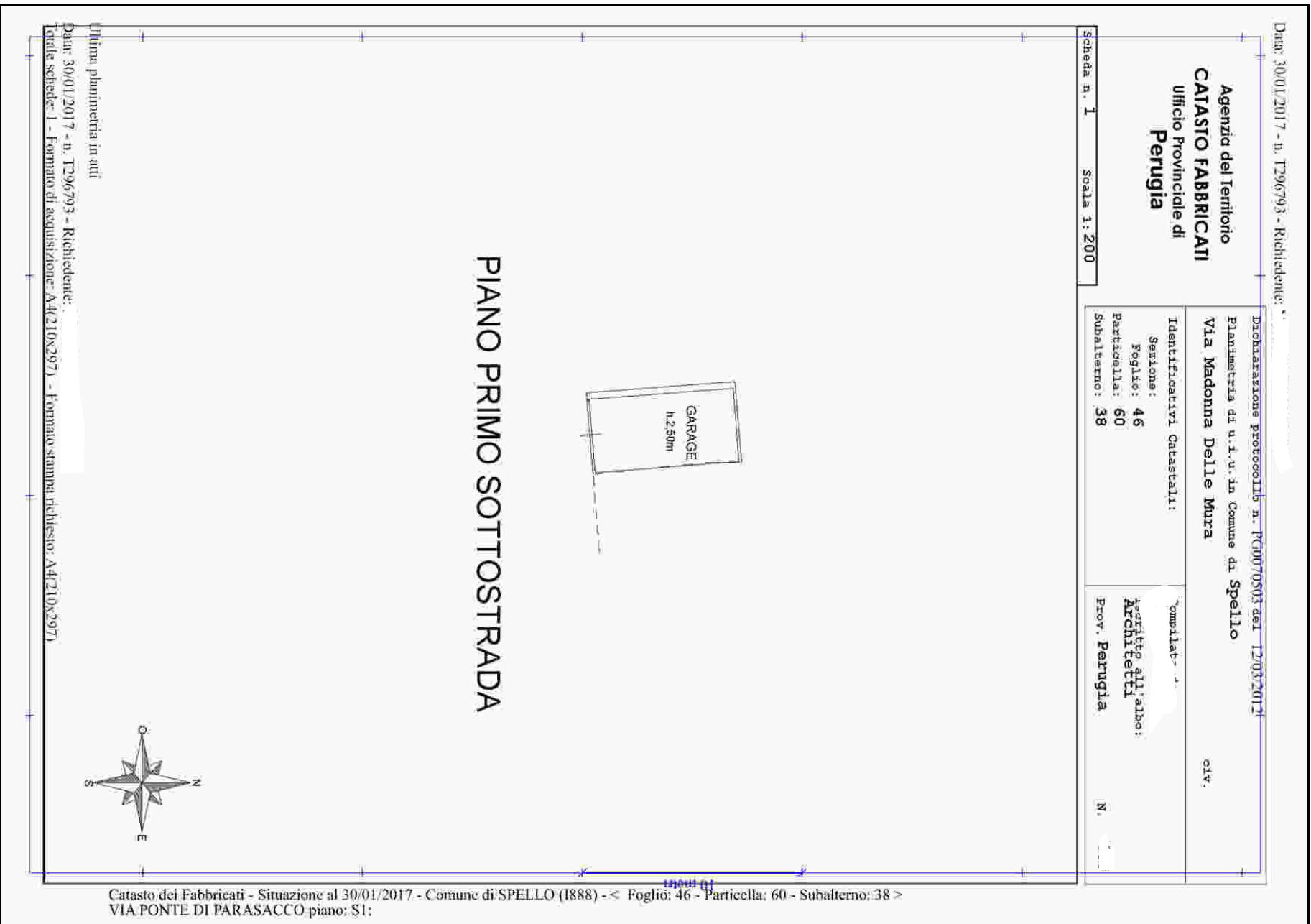
**PIANO PRIMO SOTTOSTRADA**

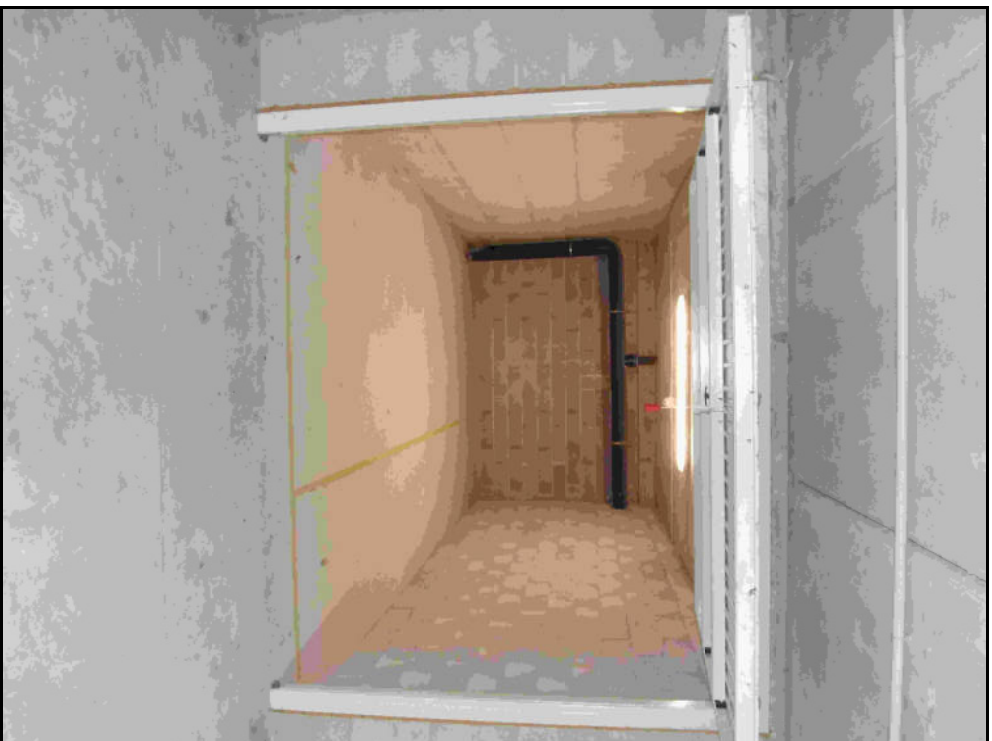
Caricato dal fabbricato - Situazione al 17/10/2017 - Comune di SPELLO (1888) - > Foglio: 46 Particella: 60 - Elaborato planimetrico

Planimetria planimetrica in atti

Data: 17/10/2017 - a. P0012564 - Rilievo/edem.

Scala: 1 di 1 - Formato di ass.: A4(210x297) - Tipo di scala: 1:1





DOCUMENTAZIONE DEL LOTTO 6

Planimetria con individuazione del lotto 6

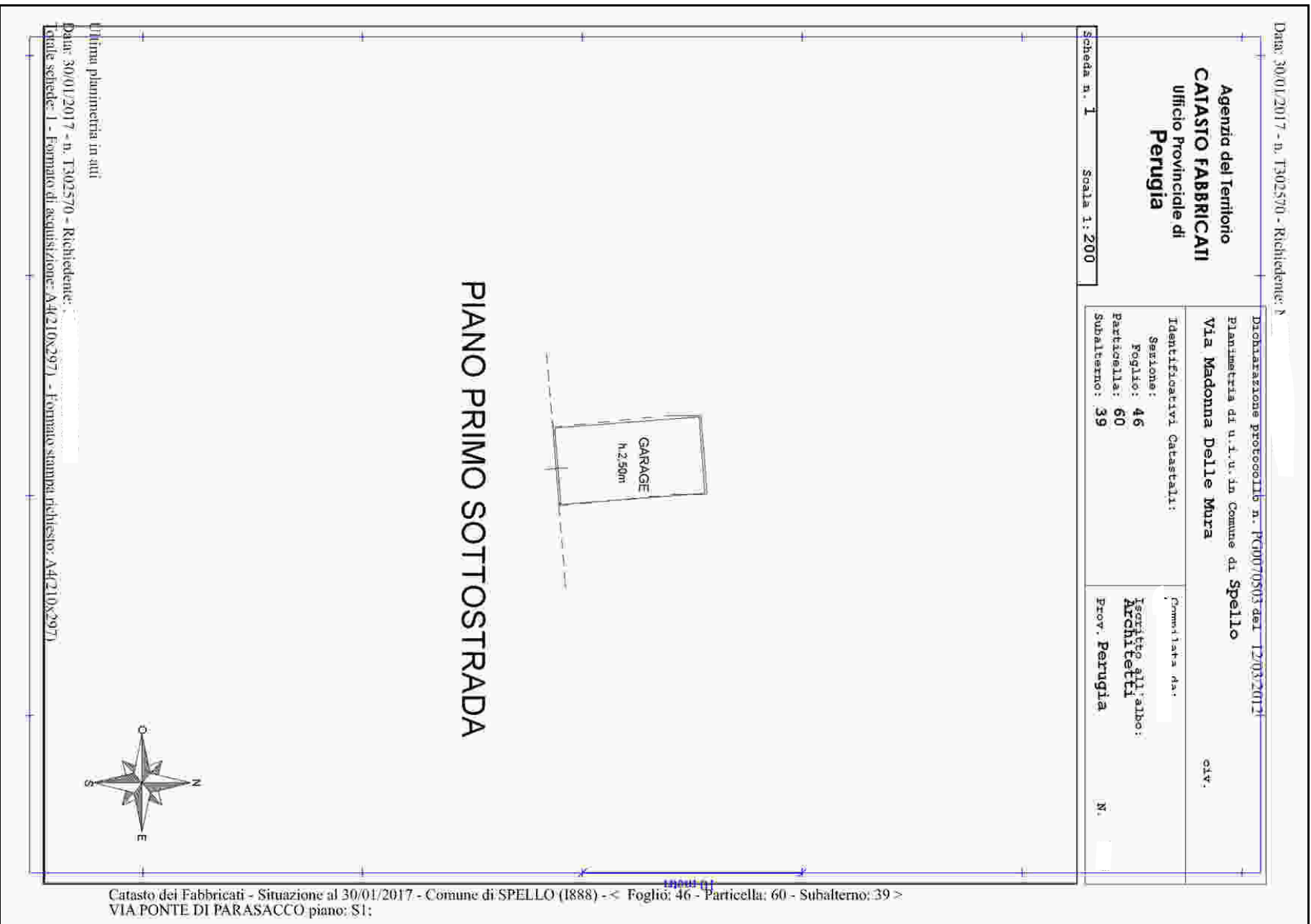
Data: 17/10/2017 - N. Fogli: 64 - Pagine: 6		Elaborato planimetrico	
Comune di Spello		CATASTO FABBRICATI	
Incaricato all'atto: Architetto Prov. Perugia		Ufficio Provinciale di Perugia	
Comune di Spello		Protocollo n. P00070503 del 12/03/2012	
Foglio: 46		Tipo Mappale a. del	
Particella: 60		Scala 1 : 500	
Dimostrazione grafica del sublotto			

ELABORATO PLANIMETRICO PARZIALE

PIANO PRIMO SOTTOSTRADA

Catasto dei fabbricati - Situazione al 17/10/2017 - Comune di SPELLO (1888) - > Foglio: 46 Particella: 60 - Elaborato planimetrico

Planimetrico in atti  
Data: 17/10/2017 - n. P00070503 - Richiedente:  
Schema 1 di 1 - Formato di ass.: A4(210x297) - Tav. di scala: 1:1







# DOCUMENTAZIONE DEL LOTTO 7

## Planimetria con individuazione del lotto 7

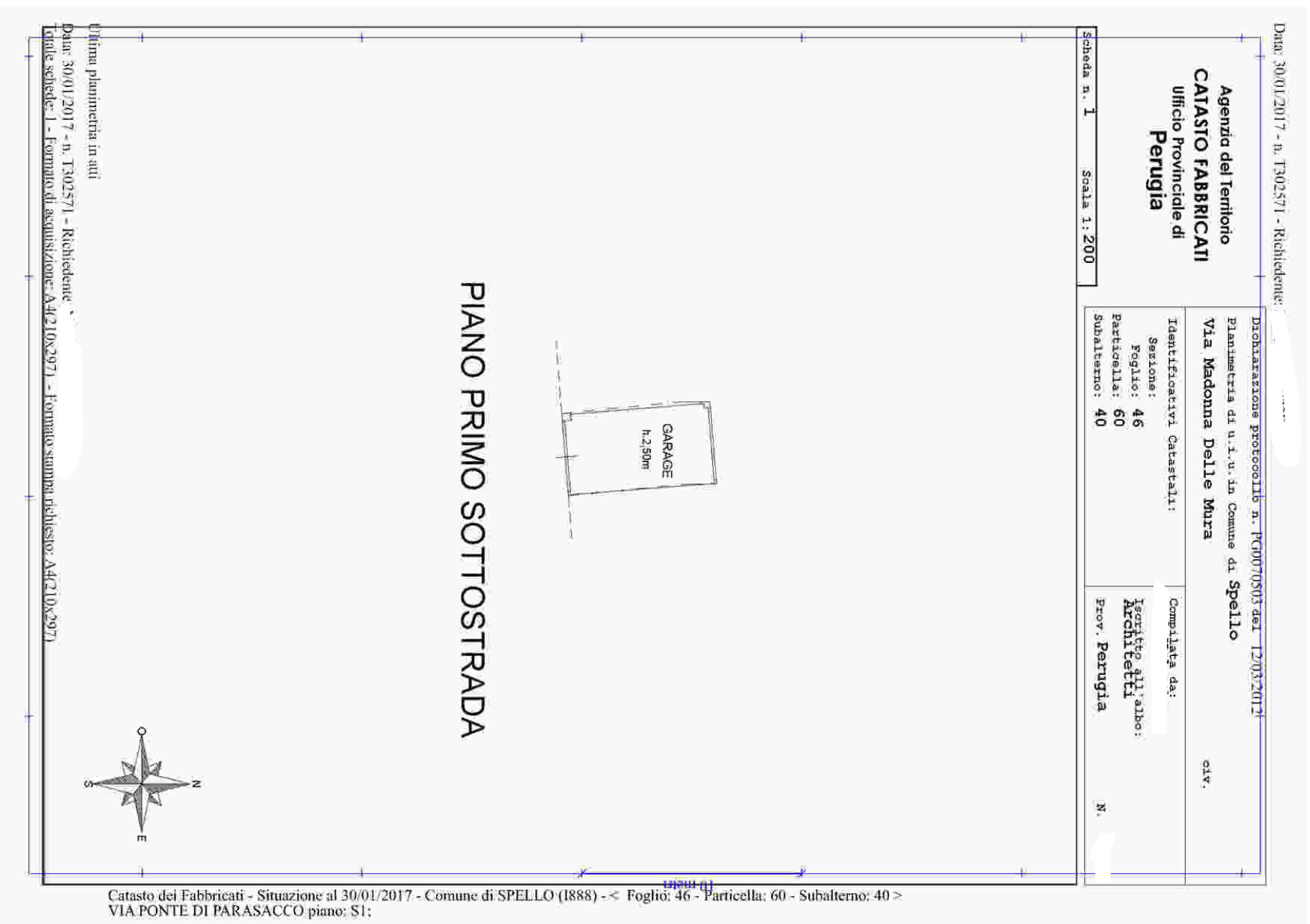
Data: 17/10/2017 - Tr. Pubblicità - Registrazione	
<b>ELABORATO PLANIMETRICO</b>	
Comitato di: _____	
Iscritto all'atto: Architetto _____	
Prov. Perugia _____	
Comune di Spello _____	
Sezione: Fogli: 46	Particella: 60
Dimostrazione grafica del sublotto	
Protocollo n. P00070503 del 12/03/2012	
Tipo Mappale n. _____ del _____	
Scala 1 : 500	

**ELABORATO PLANIMETRICO PARZIALE**

**PIANO PRIMO SOTTOSTRADA**

Catasto del fabbricato - Situazione al 17/10/2017 - Comune di SPELLO (1888) - > Foglio: 46 Particella: 60 - Elaborato planimetrico

Planimetria planimetrica in atti  
Data: 17/10/2017 - n. P00070503 - Rilevamento  
Schema 1 di 1 - Formato di ass.: A4(210x297) - Tav. di scala: 1:1





# DOCUMENTAZIONE DEL LOTTO 8

## Planimetria con individuazione del lotto 8

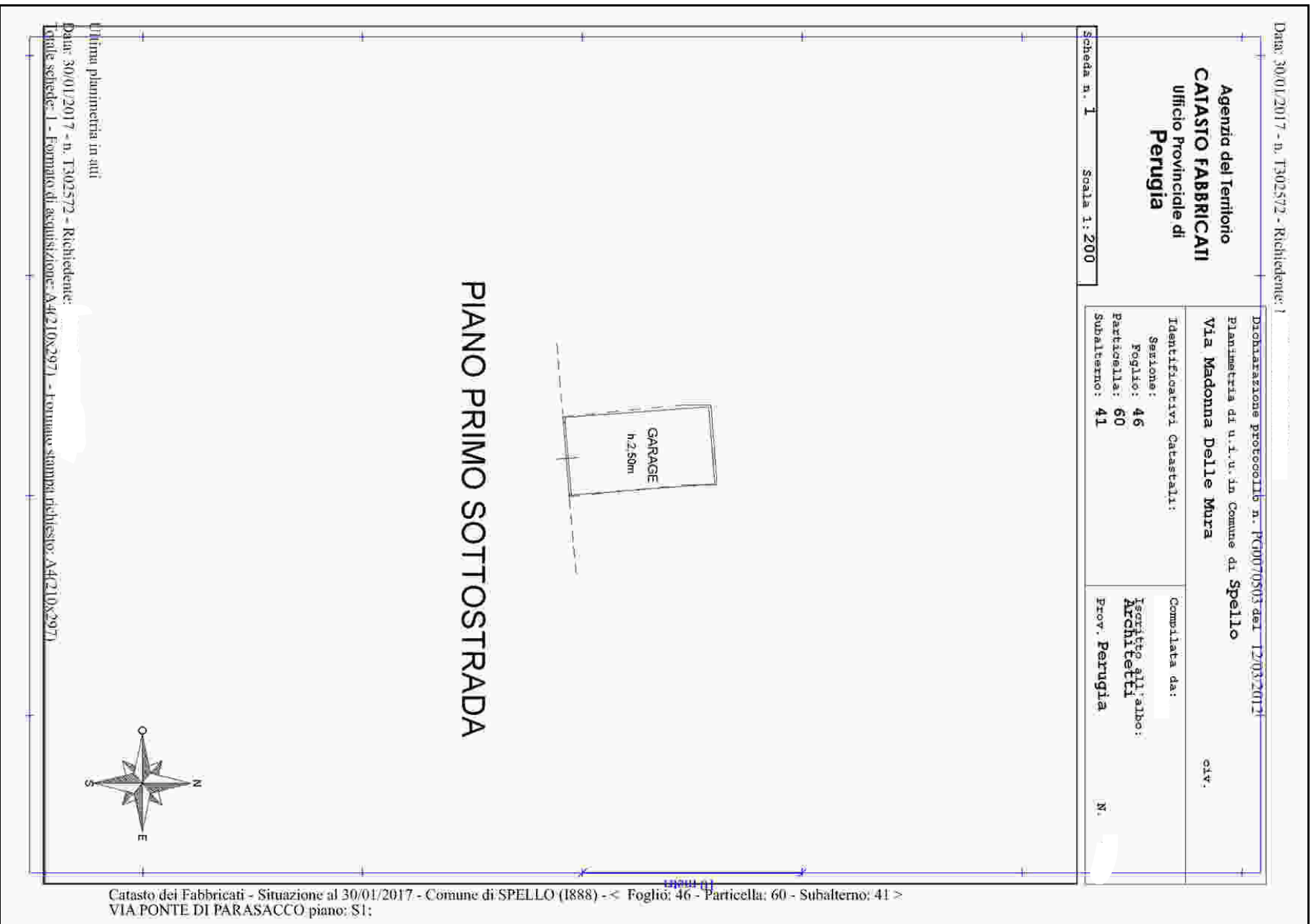
Data: 17/10/2017 - Tr. Pubblicità - Registrazione	
<b>ELABORATO PLANIMETRICO</b>	
Iscritto all'atto: Architetto Prov. Perugia S.	
Comune di Spello	
Sezione: Fogli: 46 Particella: 60	Encomenda n. P00070503 del 12/03/2012 Tipo Mappale a. del
Dimostrazione grafica del sublotto	
Scala 1 : 500	

**ELABORATO PLANIMETRICO PARZIALE**

**PIANO PRIMO SOTTOSTRADA**

Catasto dei fabbricati - Situazione al 17/10/2017 - Comune di SPELLO (1888) - > Foglio: 46 Particella: 60 - Elaborato planimetrico

Planimetria planimetrica in atti  
Data: 17/10/2017 - n. P00070503 - Rilevamento  
Schema 1 di 1 - Formato di ass.: A4(210x297) - Tav. di scala: 1:1





DOCUMENTAZIONE DEL LOTTO 9

Planimetria con individuazione del lotto 9

Data: 17/10/2017 - Tr. P012564 - Prolungamento	
<b>ELABORATO PLANIMETRICO</b>	
Completato da:	
Isolato all'albo: Architetti Prov. Perugia	
S.	
Comune di Spello	
Sezione: Fogli: 46	Particella: 60
Dimostrazione grafica del sublotto	
Estrazione n. P00070503 del 12/03/2012	
Tipo Mappale a. del	
Scala 1 : 500	

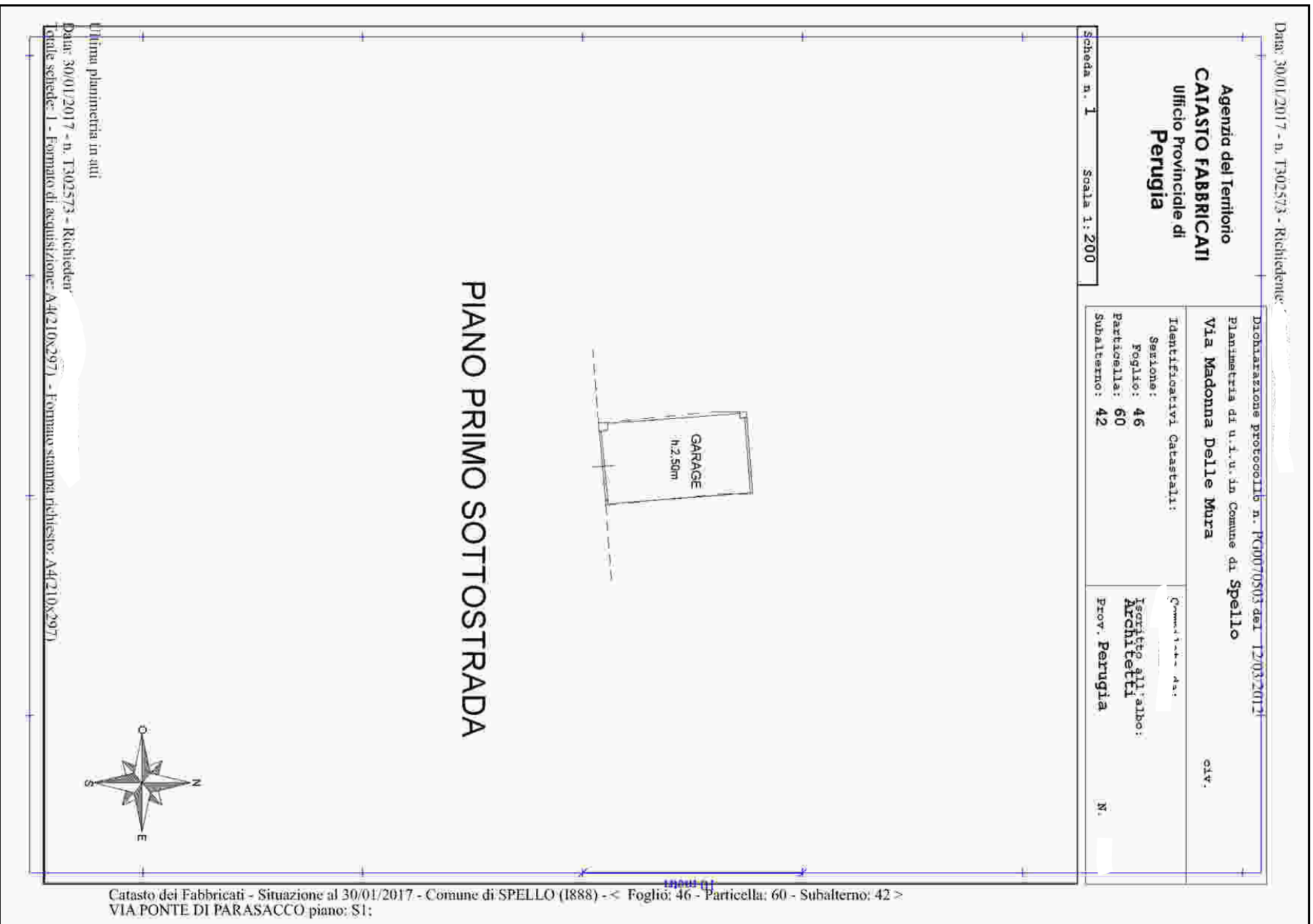
**ELABORATO PLANIMETRICO PARZIALE**

**PIANO PRIMO SOTTOSTRADA**

Catasto del fabbricato - Situazione al 17/10/2017 - Comune di SPELLO (1888) - > Foglio: 46 Particella: 60 - Elaborato planimetrico

Planimetria con individuazione del lotto 9

Data: 17/10/2017 - a. P0012564 - Rilievo da  
Schema 1 di 1 - Formato di ass. A4(210x297) - Tav. di scala: 1:1

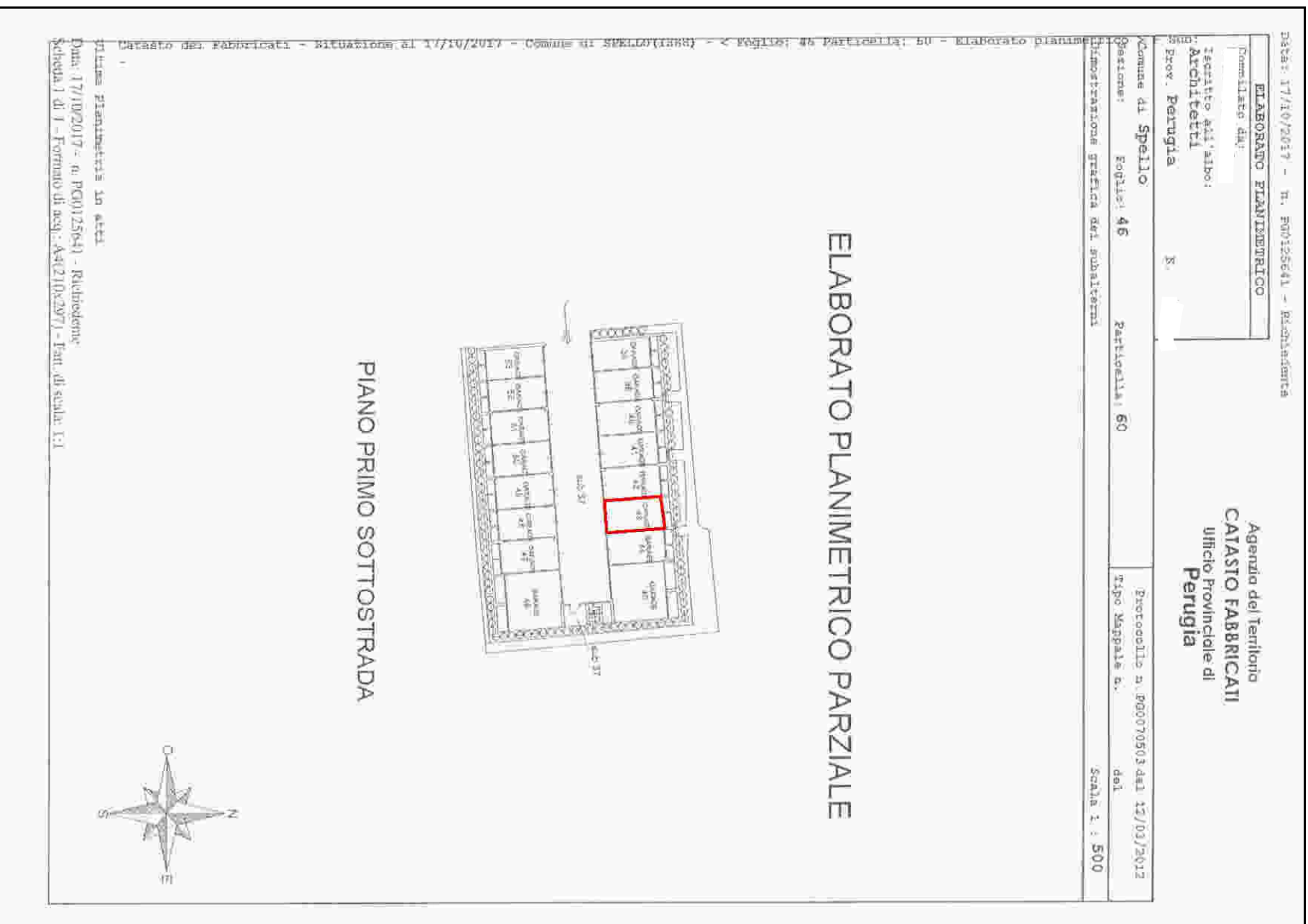


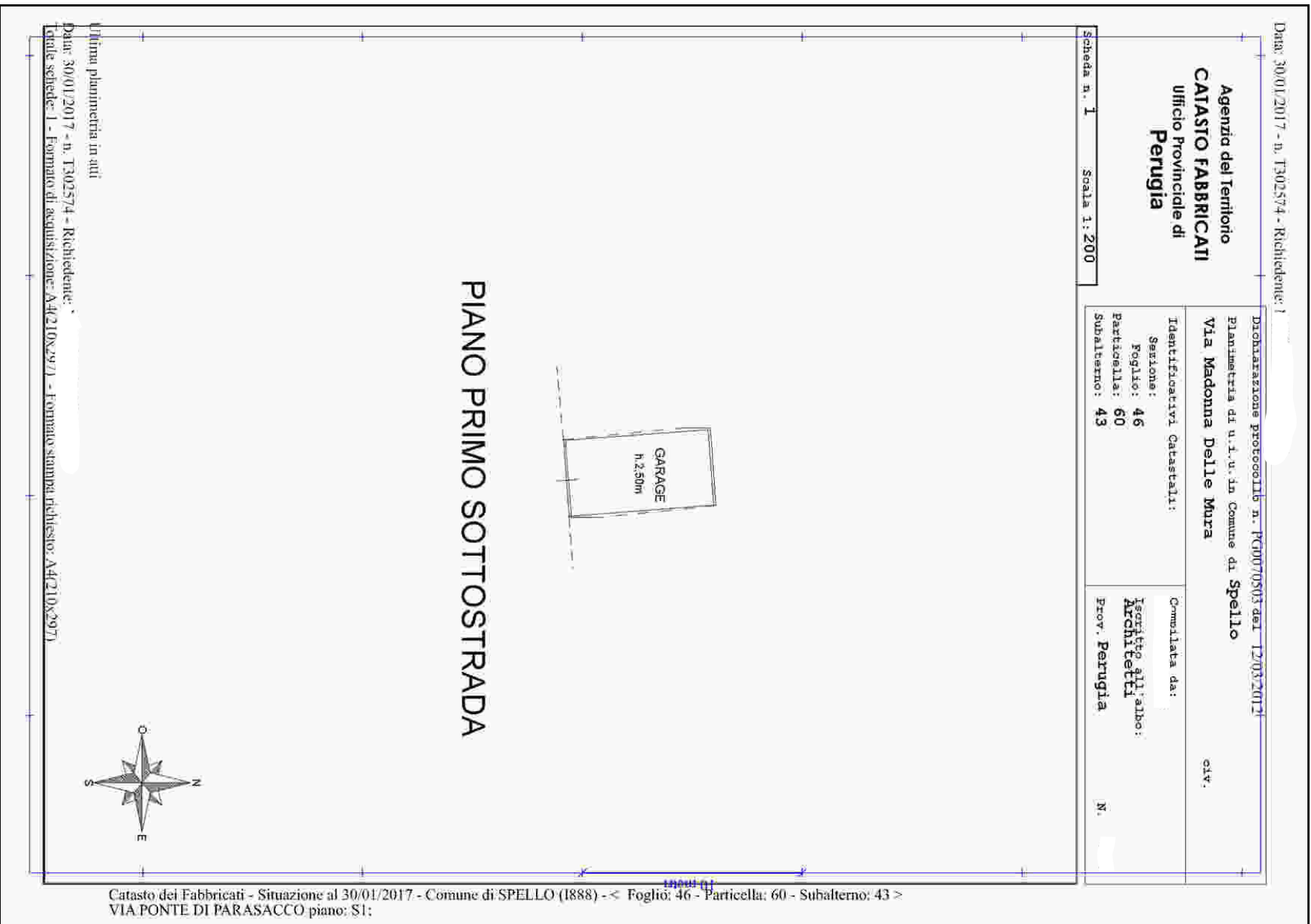




DOCUMENTAZIONE DEL LOTTO 10

Planimetria con individuazione del lotto 10







DOCUMENTAZIONE DEL LOTTO 11

Planimetria con individuazione del lotto 11

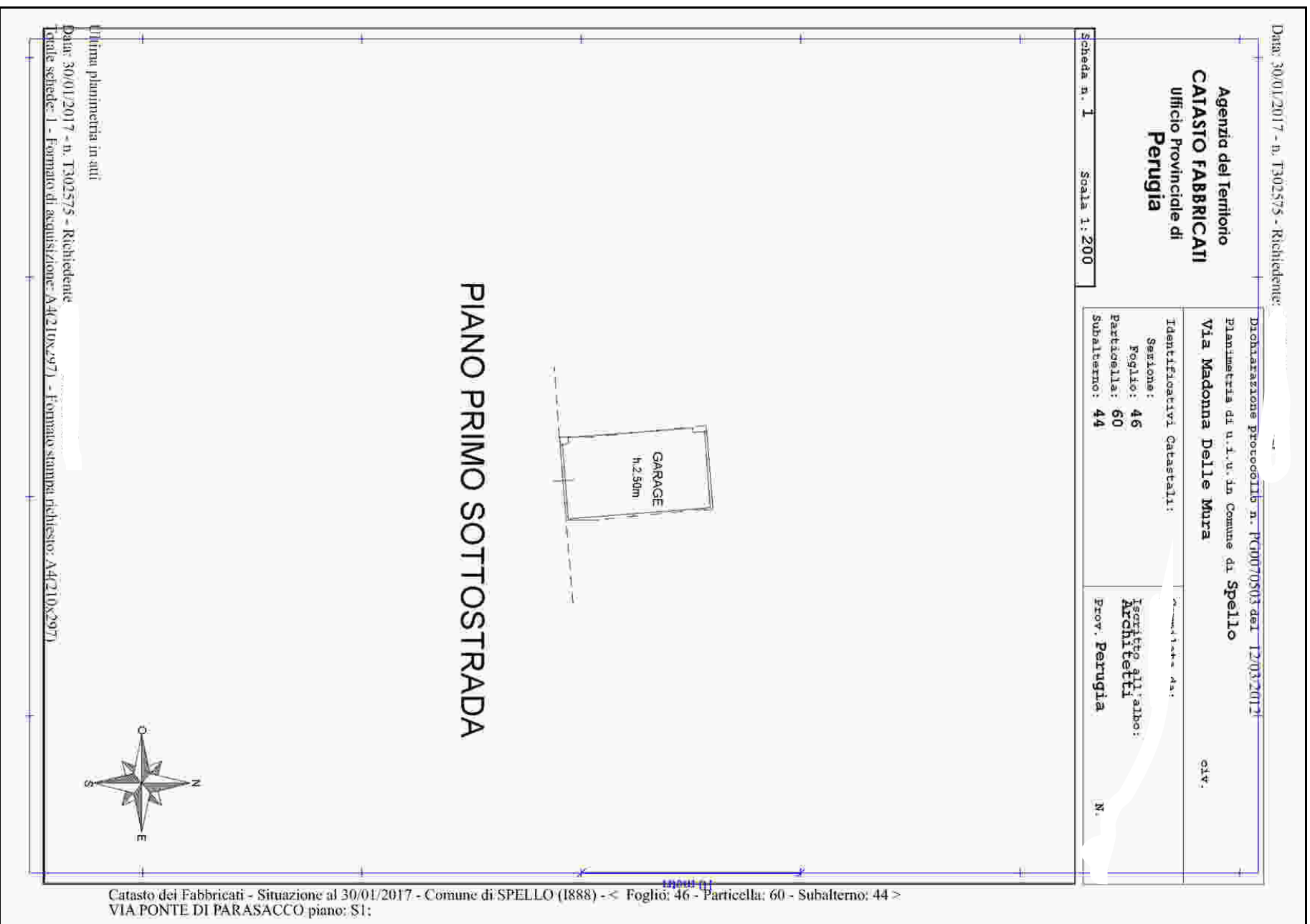
Data: 17/10/2017 - Tr. P0125641 - Presentazione	
ELABORATO PLANIMETRICO	
Compilato da:	
Isolato all'albo: Architetti Prov. Perugia S.	
Comune di Spello	
Sezione: Fogli: 46	Particella: 60
Dimostrazione grafica del sublotto	
Protocollo n. P00070503 del 12/03/2012	
Tipo Mappale a. del	
Scala 1 : 500	

**ELABORATO PLANIMETRICO PARZIALE**

**PIANO PRIMO SOTTOSTRADA**

Catasto del fabbricato - Situazione al 17/10/2017 - Comune di SPELLO (1888) - > Foglio: 46 Particella: 60 - Elaborato planimetrico

Planimetria planimetrica in atti  
Data: 17/10/2017 - a. P00125641 - Relazione  
Schema 1 di 1 - Formato di ass.: A4(210x297) - Tot. di scale: 1:1





DOCUMENTAZIONE DEL LOTTO 12

Planimetria con individuazione del lotto 12

Data: 17/10/2017 - Tr. P0125641 - Prolungamento	
<b>ELABORATO PLANIMETRICO</b>	
Completato da:	
Isolato all'albo: Architetti Prov. Perugia S.	
Comune di Spello	
Sezione: Fogli: 46	Particella: 60
Dimostrazione grafica del sublotto	
Estrazione n. P00070503 del 12/03/2012	
Tipo Mappale a. del	
Scala 1 : 500	

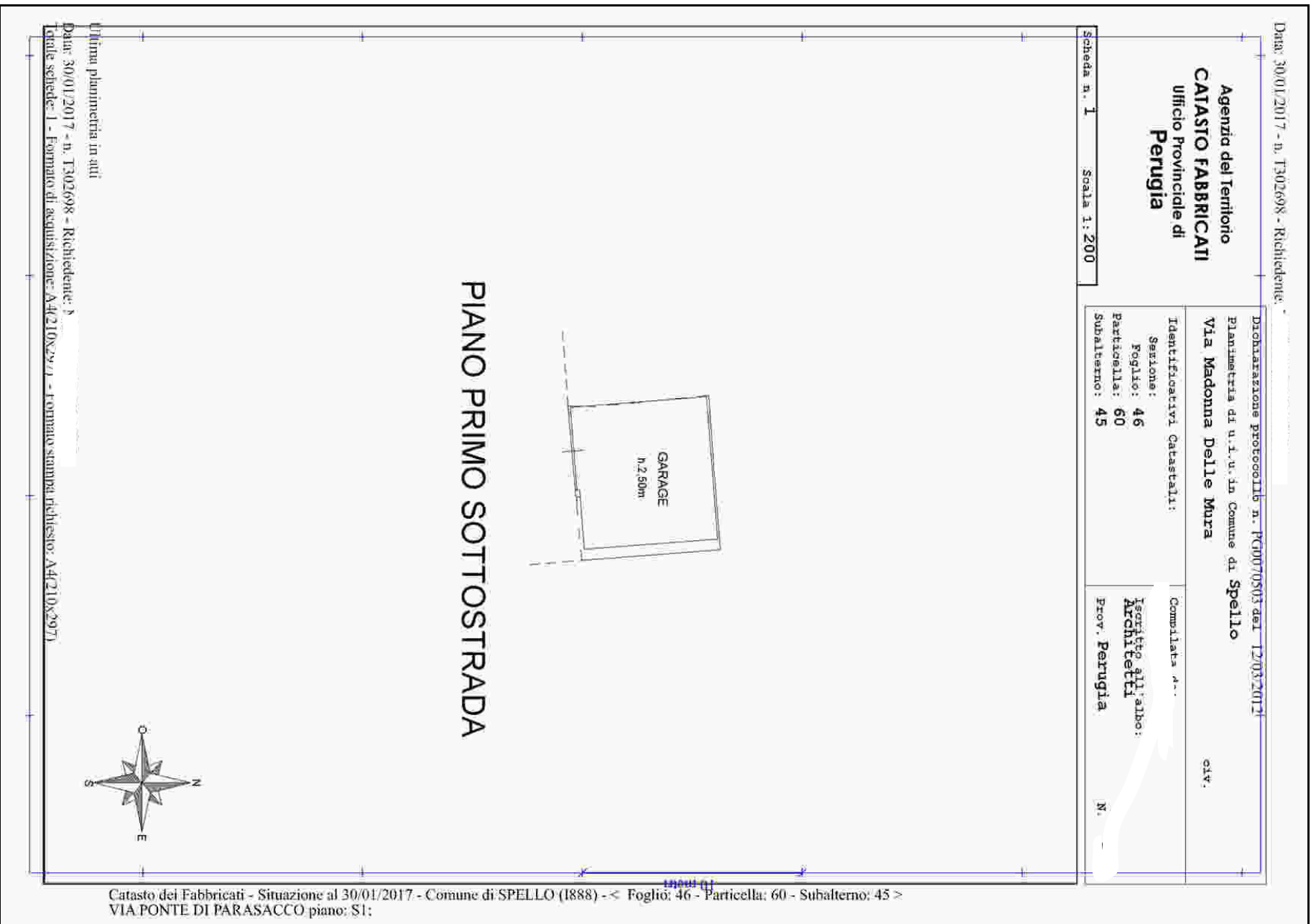
**ELABORATO PLANIMETRICO PARZIALE**

**PIANO PRIMO SOTTOSTRADA**

Catasto del fabbricato - Situazione al 17/10/2017 - Comune di SPELLO (1888) - > Foglio: 46 Particella: 60 - Elaborato planimetrico

Primo Planimetrico in atti  
Data: 17/10/2017 - a P00125641 - Rilevamento  
Schema 1 di 1 - Formato di ass.: A4(210x297) - Tav. di scala: 1:1



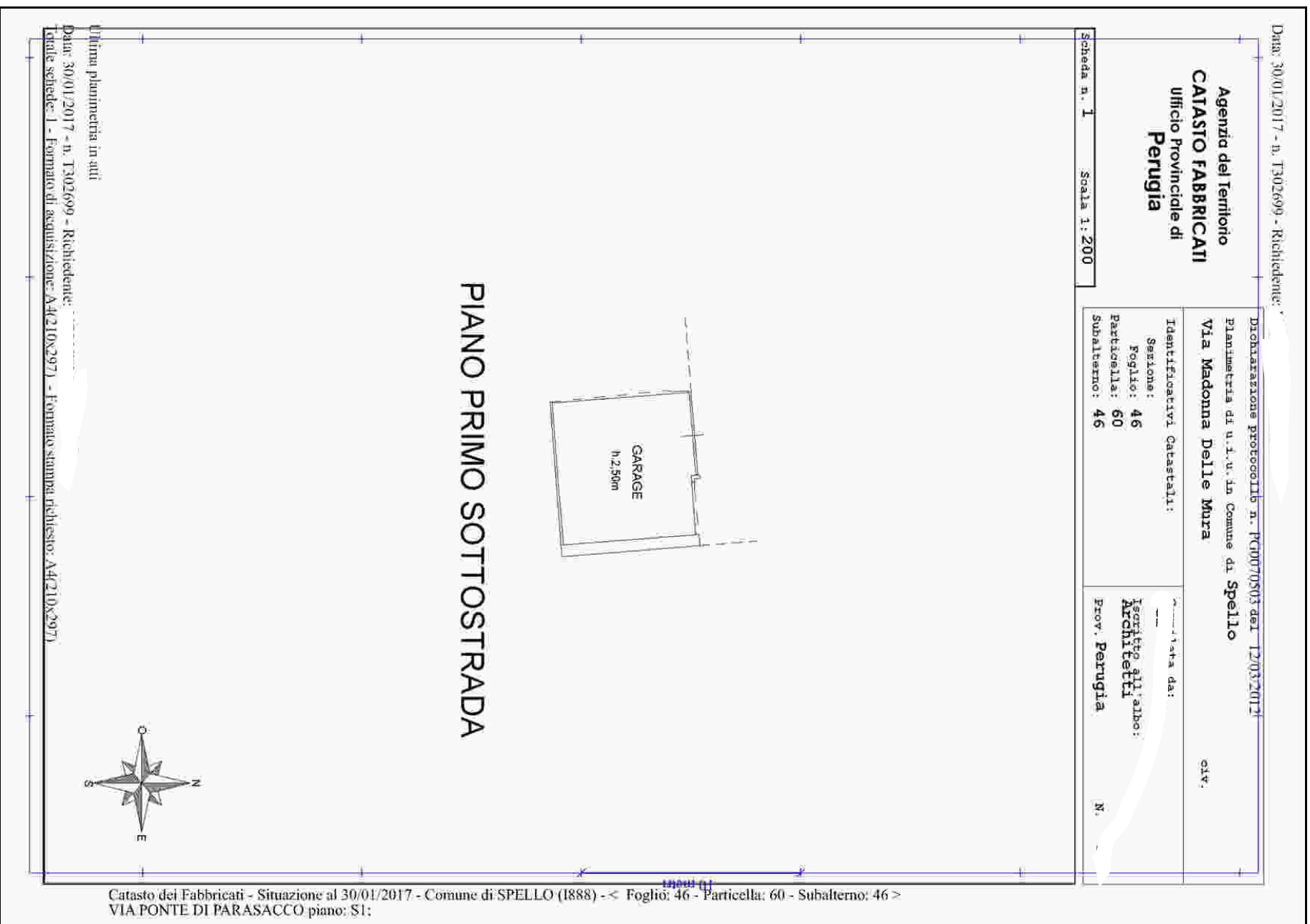




DOCUMENTAZIONE DEL LOTTO 13

Planimetria con individuazione del lotto 13



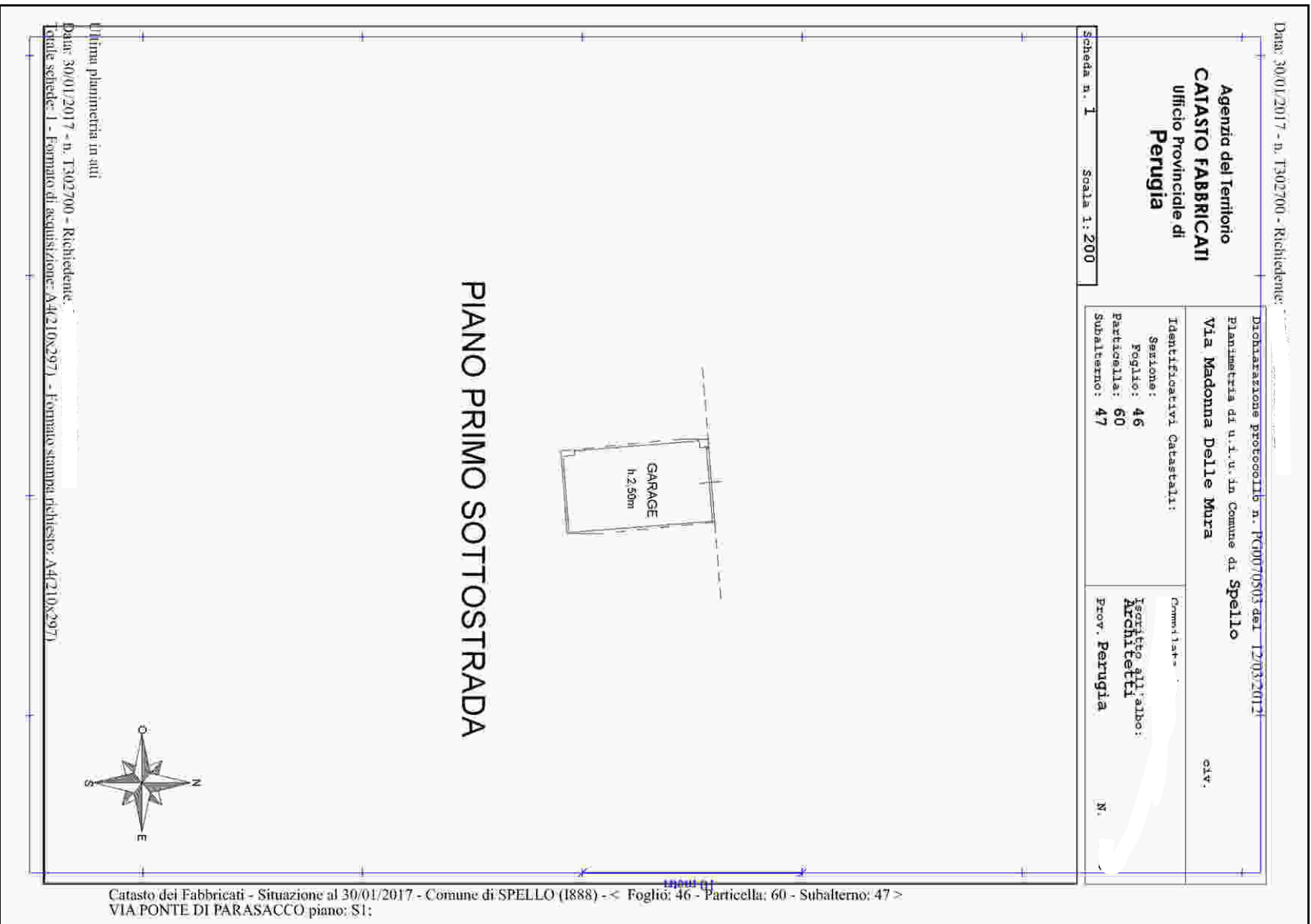





DOCUMENTAZIONE DEL LOTTO 14

Planimetria con individuazione del lotto 14





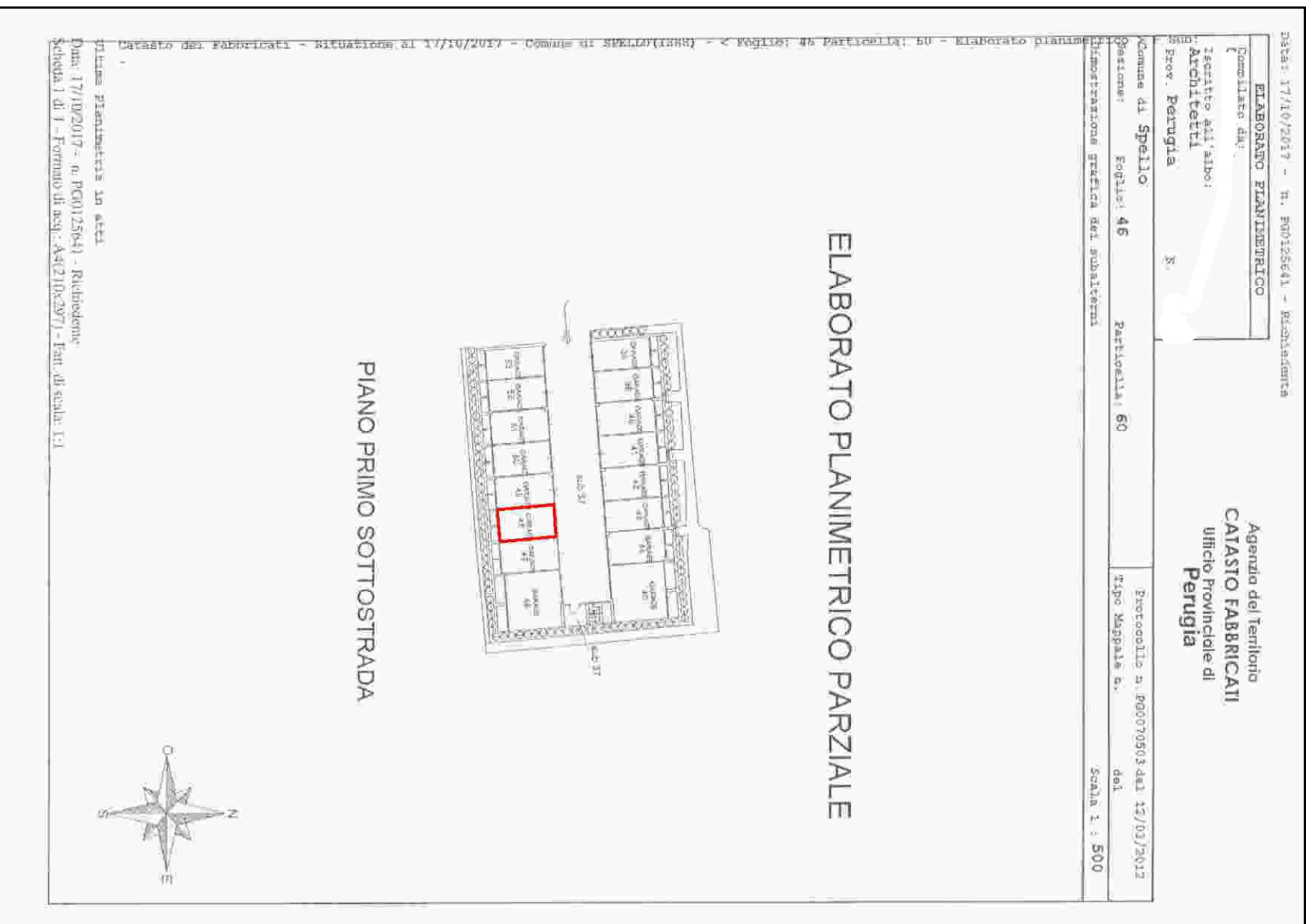
DOCUMENTAZIONE FOTOGRAFICA LOTTO 14

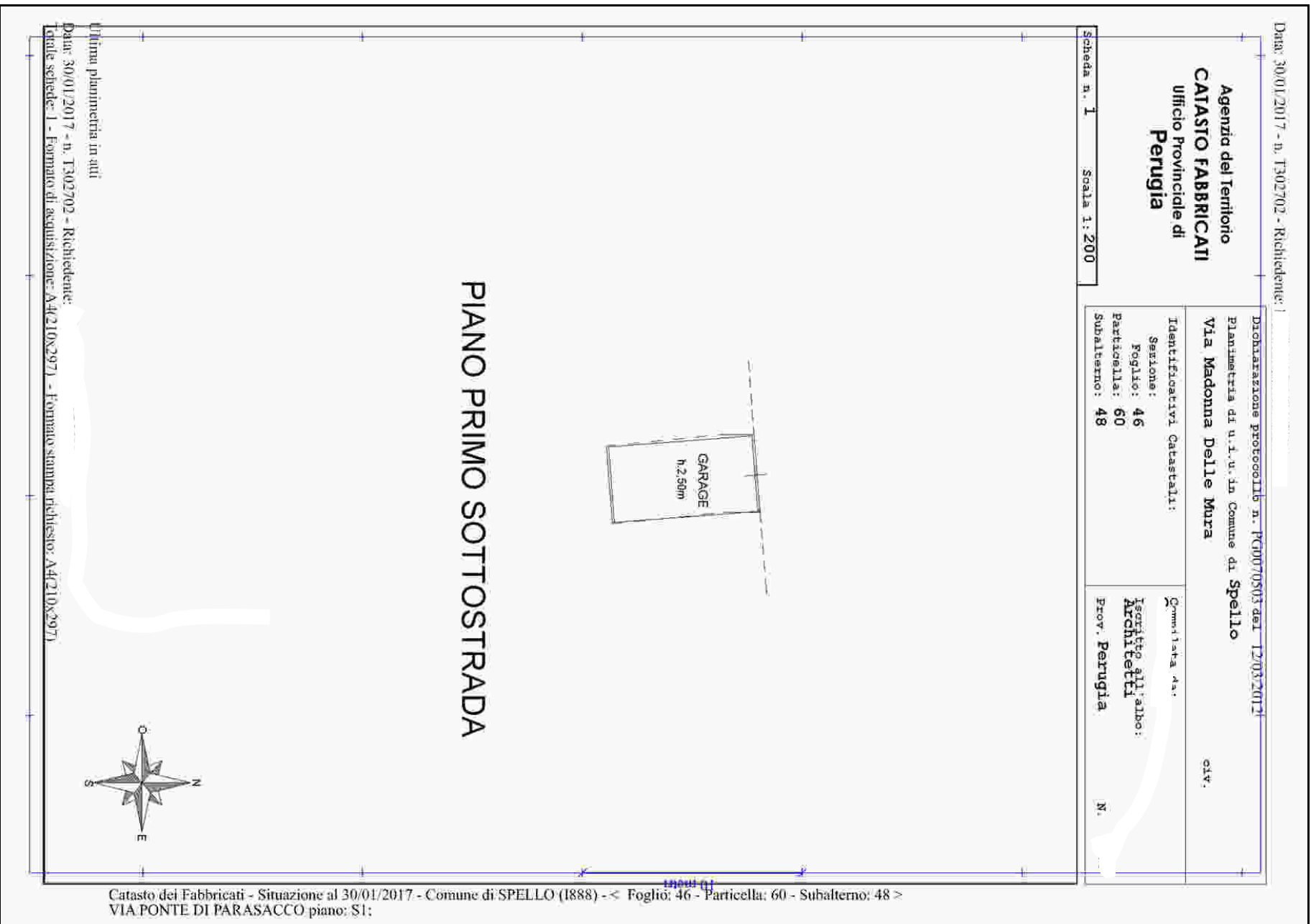





DOCUMENTAZIONE DEL LOTTO 15

Planimetria con individuazione del lotto 15







# DOCUMENTAZIONE DEL LOTTO 16

## Planimetria con individuazione del lotto 16

Data: 17/10/2017 - Tr. Pubblicità - Presentazione	
<b>ELABORATO PLANIMETRICO</b>	
Completato da:	
Isolato all'albo: Architetti Prov. Perugia S.	
Comune di Spello	
Sezione: Fogli: 46	Particella: 60
Dimostrazione grafica del sublotto	
Estrazione n. P00070503 del 12/03/2012	
Tipo Mappale a. del	
Scala 1 : 500	

**ELABORATO PLANIMETRICO PARZIALE**

**PIANO PRIMO SOTTOSTRADA**

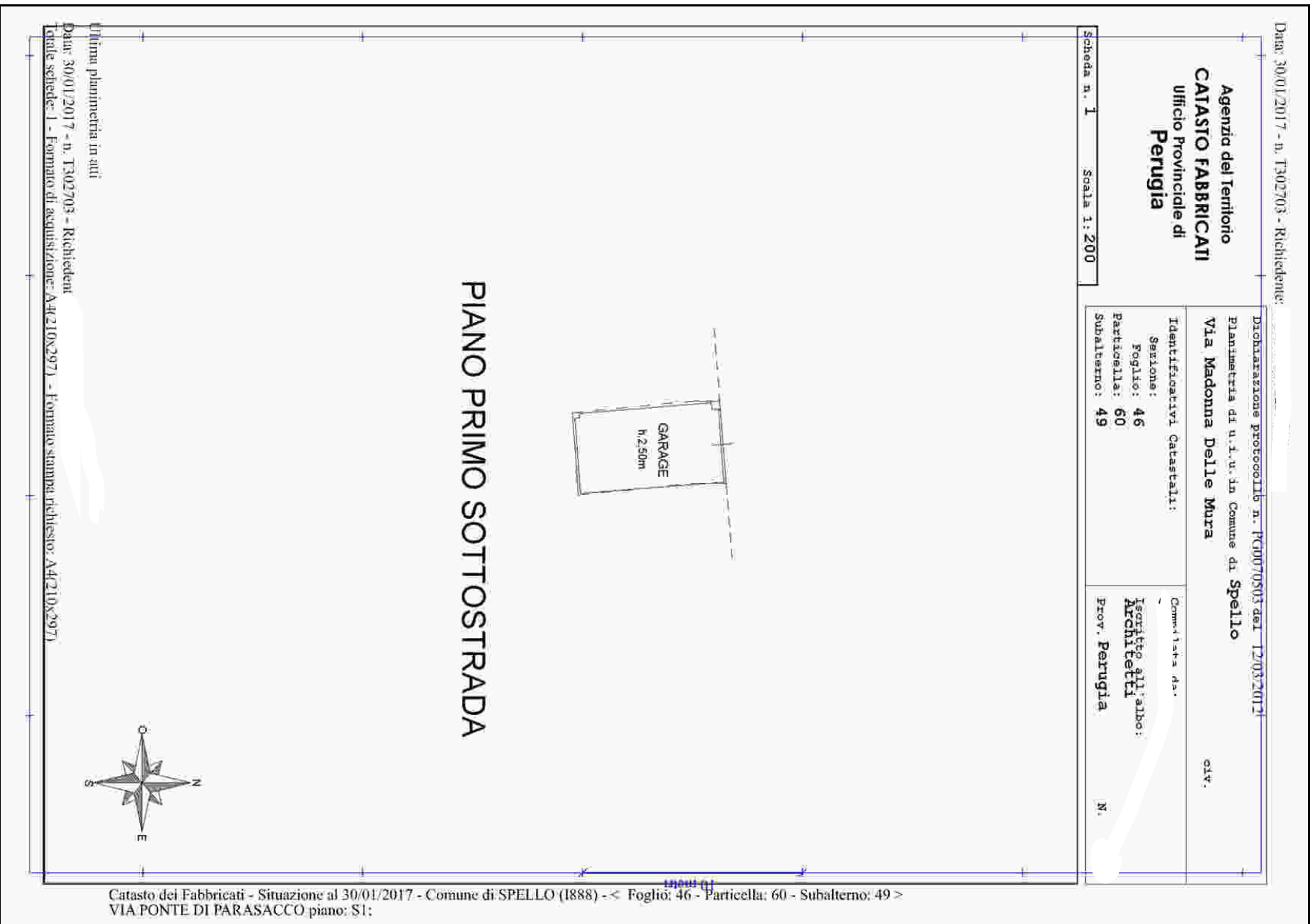
C


Catasto del fabbricato - Situazione al 17/10/2017 - Comune di SPELLO (1888) - < Foglio: 46 Particella: 60 - Elaborato planimetrico

Planimetria planimetrica in atti

Data: 17/10/2017 - a. P00070503 - Rilevamento

Scala: 1 di 1 - Formato di ass.: A4(210x297) - Tipo di scala: 1:1






DOCUMENTAZIONE DEL LOTTO 17

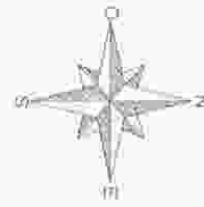
Planimetria con individuazione del lotto 17

Data: 17/10/2017 - Tr. Pubblicità - Prolungamento	
<b>ELABORATO PLANIMETRICO</b>	
Completato da:	
Isolato all'albo: Architetti Prov. Perugia S.	
Comune di Spello	
Sezione: Fogli: 46	Particella: 60
Dimostrazione grafica del sublotto	
Protocollo n. P00070503 del 12/03/2012	
Tipo Mappale n. del	
Scala 1 : 500	

**ELABORATO PLANIMETRICO PARZIALE**



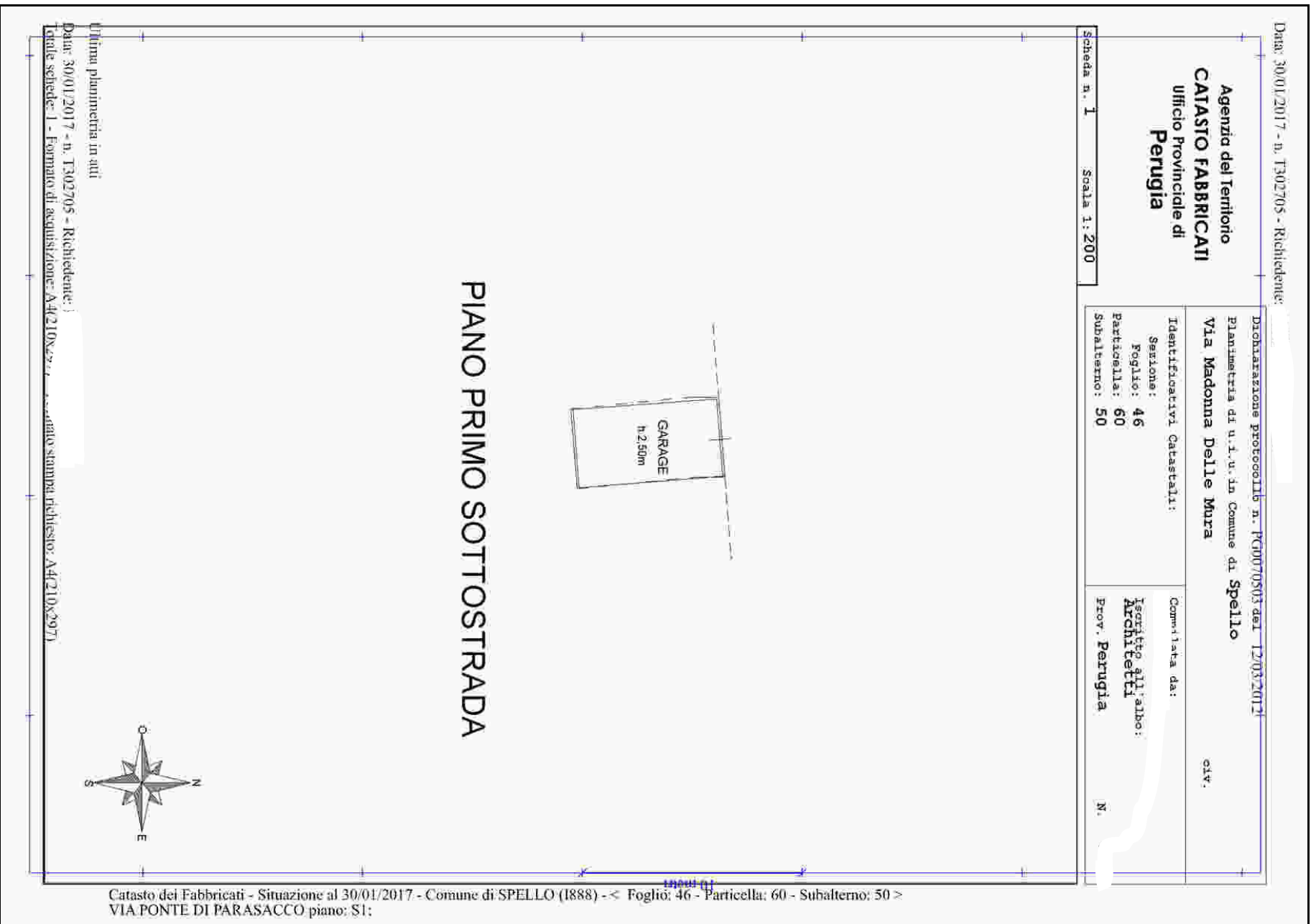
**PIANO PRIMO SOTTOSTRADA**



Catasto dei fabbricati - Situazione al 17/10/2017 - Comune di SPELLO (PG00) - Foglio: 46 Particella: 60 - Elaborato planimetrico

Primo planimetrico in atti

Data: 17/10/2017 - n. P00070503 - Richiedente:  
Schioda J di J - Formulo di ass.: A41210x2977 - Fot. di scala: 1:1



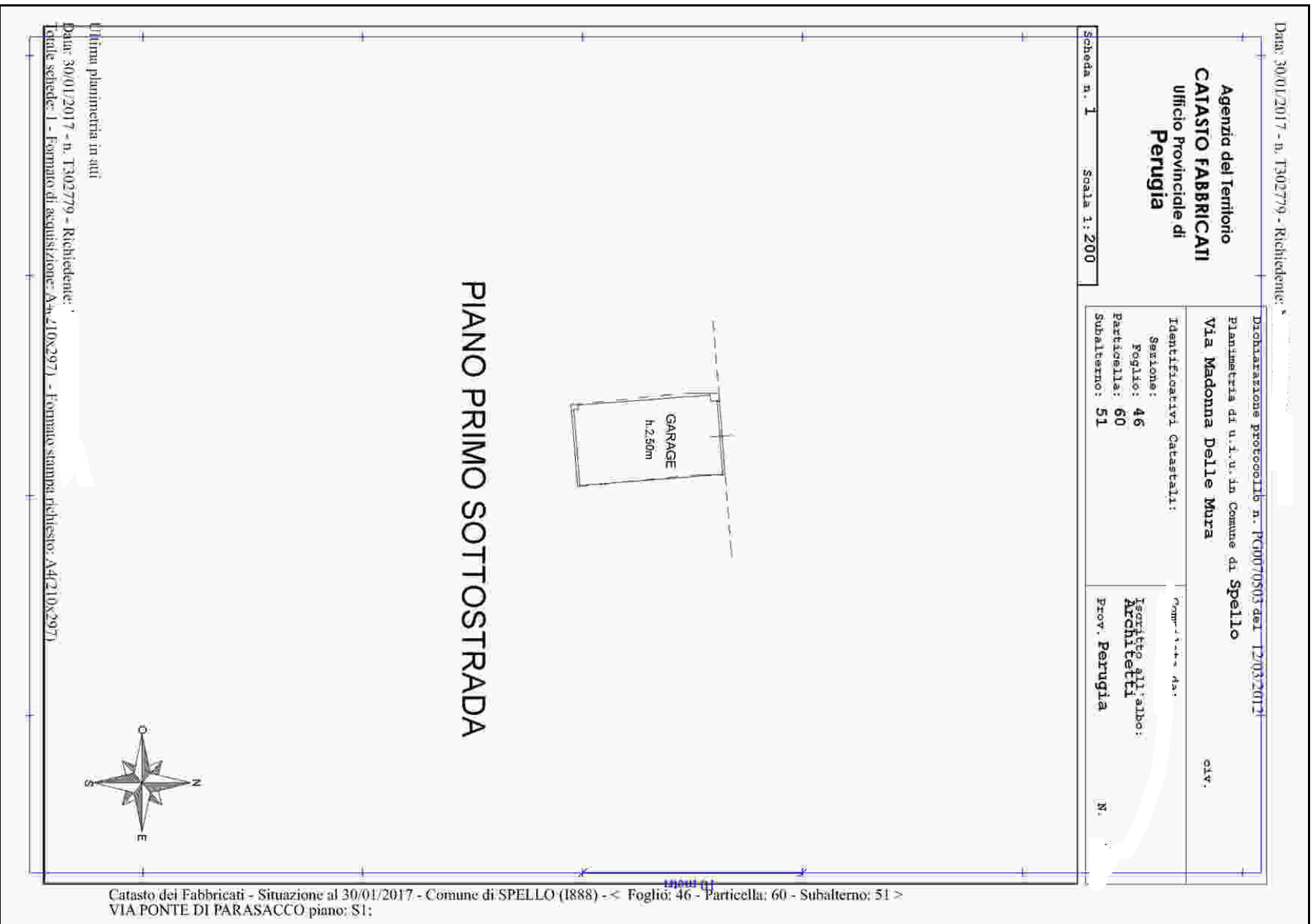




DOCUMENTAZIONE DEL LOTTO 18

Planimetria con individuazione del lotto 18





DOCUMENTAZIONE FOTOGRAFICA LOTTO 18



DOCUMENTAZIONE DEL LOTTO 19

Planimetria con individuazione del lotto 19

Data: 17/10/2017 - Tr. Pubblici - Pendenza	
ELABORATO PLANIMETRICO	
Completato da:	
Architetto Albo:	
Prov. Perugia S.	
Comune di Spello	
Sezione: Fogli: 46 Particella: 60	Protocollo n. P00070503 del 12/03/2012
Dimostrazione grafica del sublotto	Tipo Mappale n. del
	Scala 1 : 500

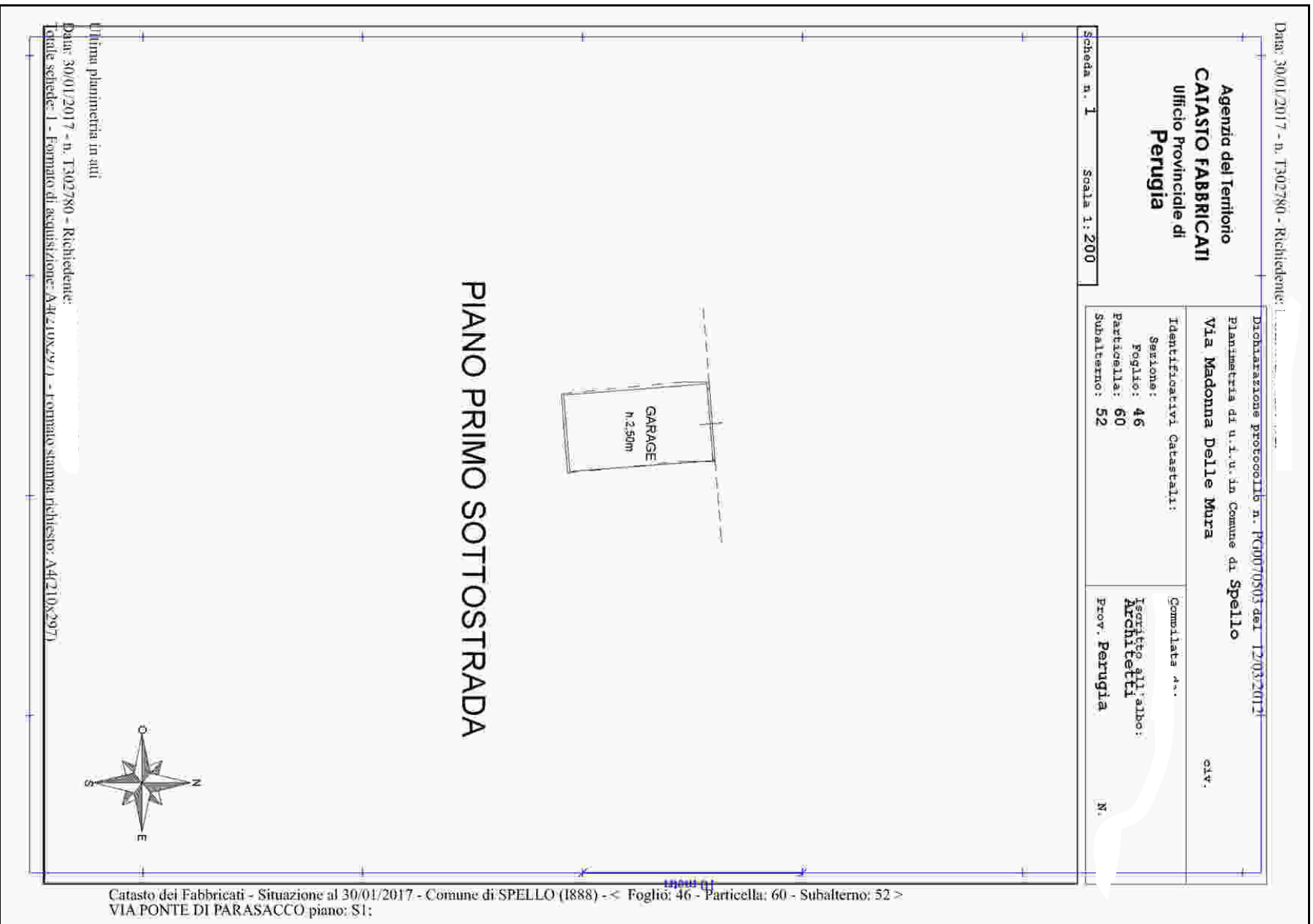
**ELABORATO PLANIMETRICO PARZIALE**

**PIANO PRIMO SOTTOSTRADA**

Catasto del Territorio  
AGENZIA DEL TERRITORIO  
CATASTO FABBRICATI  
Ufficio Provinciale di  
Perugia

Catasto dei fabbricati - Situazione al 17/10/2017 - Comune di SPELLO (IRRS) - < Foglio: 46 Particella: 60 - Elaborato planimetrico

Piano planimetrico in atti  
Data: 17/10/2017 - n. P00070503 - Richiedente:  
Schioda J di J - Formulo di ass.: A41210x2977 - Fot. di scala: 1:1





DOCUMENTAZIONE DEL LOTTO 20

Planimetria con individuazione del lotto 20

Data: 17/10/2017 - Tr. 500125641 - Rischiodente	
<b>ELABORATO PLANIMETRICO</b>	
Architetto all'alto: Architetti Prov. Perugia R.	
Comune di Spello	
Sezione: Foglio: 46	Particella: 60
Dimostrazione grafica del subalterno	
Protocollo n. P00070503 del 12/03/2012 Tipo Mappale n. del Scala 1 : 500	

**ELABORATO PLANIMETRICO PARZIALE**

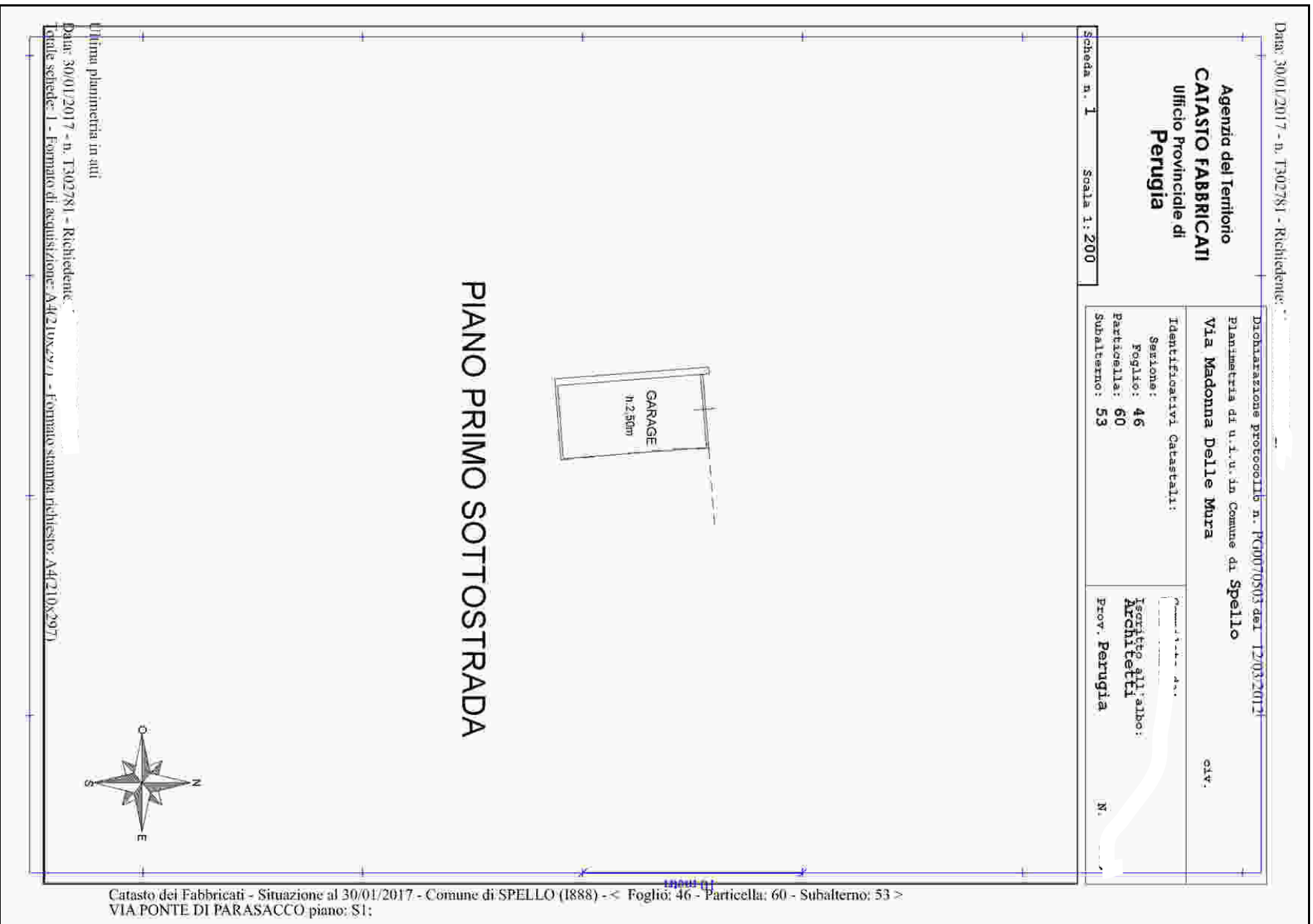
**PIANO PRIMO SOTTOSTRADA**

Catasto dei fabbricati - Situazione al 17/10/2017 - Comune di SPELLO (1888) - < Foglio: 46 Particella: 60 - Elaborato planimetrico

Prima Planimetria in atti

Data: 17/10/2017 - n. P00125641 - Rischiodente:  
Schema 1 di 1 - Formato di ass.: A4(210x297) - Part. di scala: 1:1

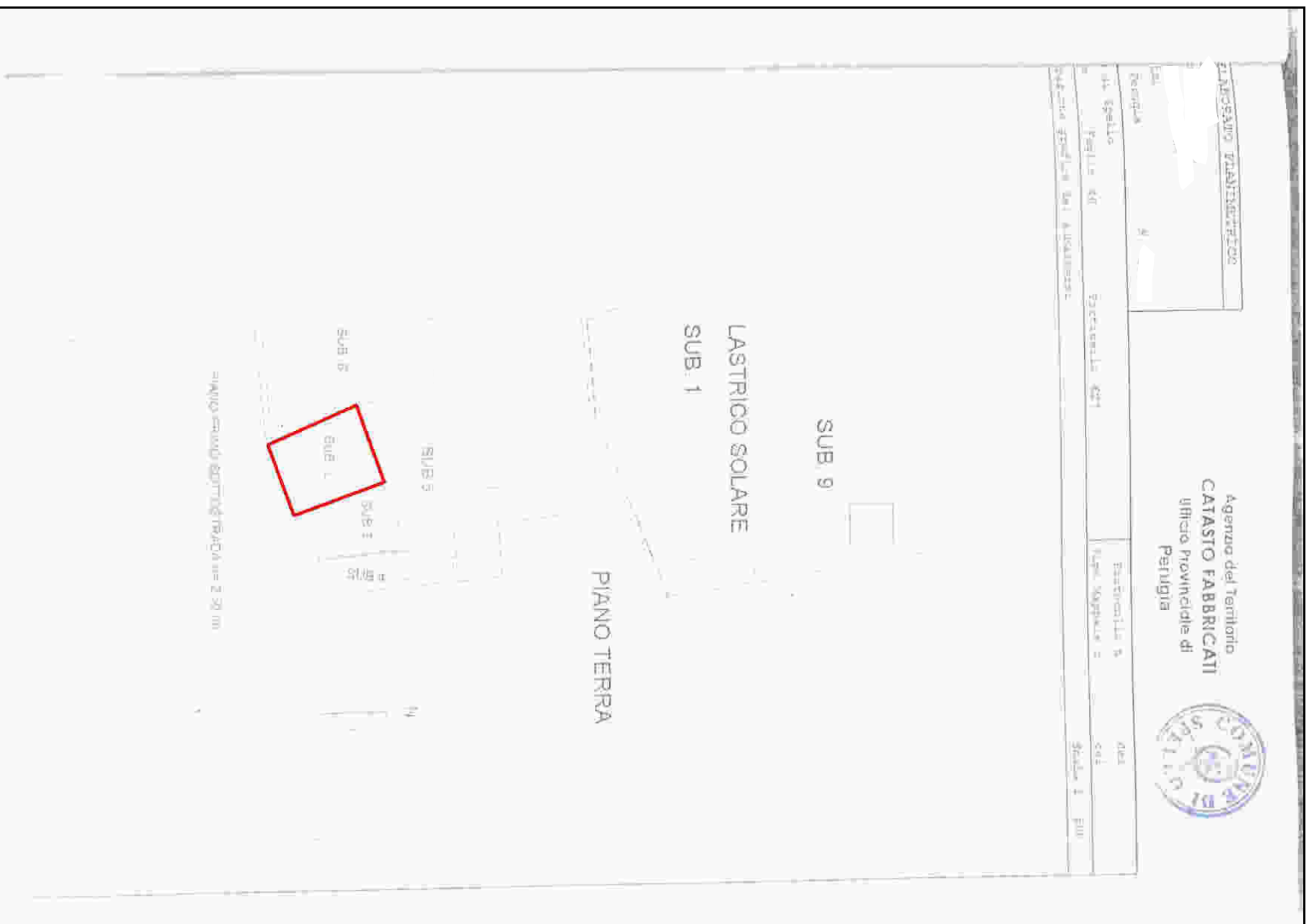


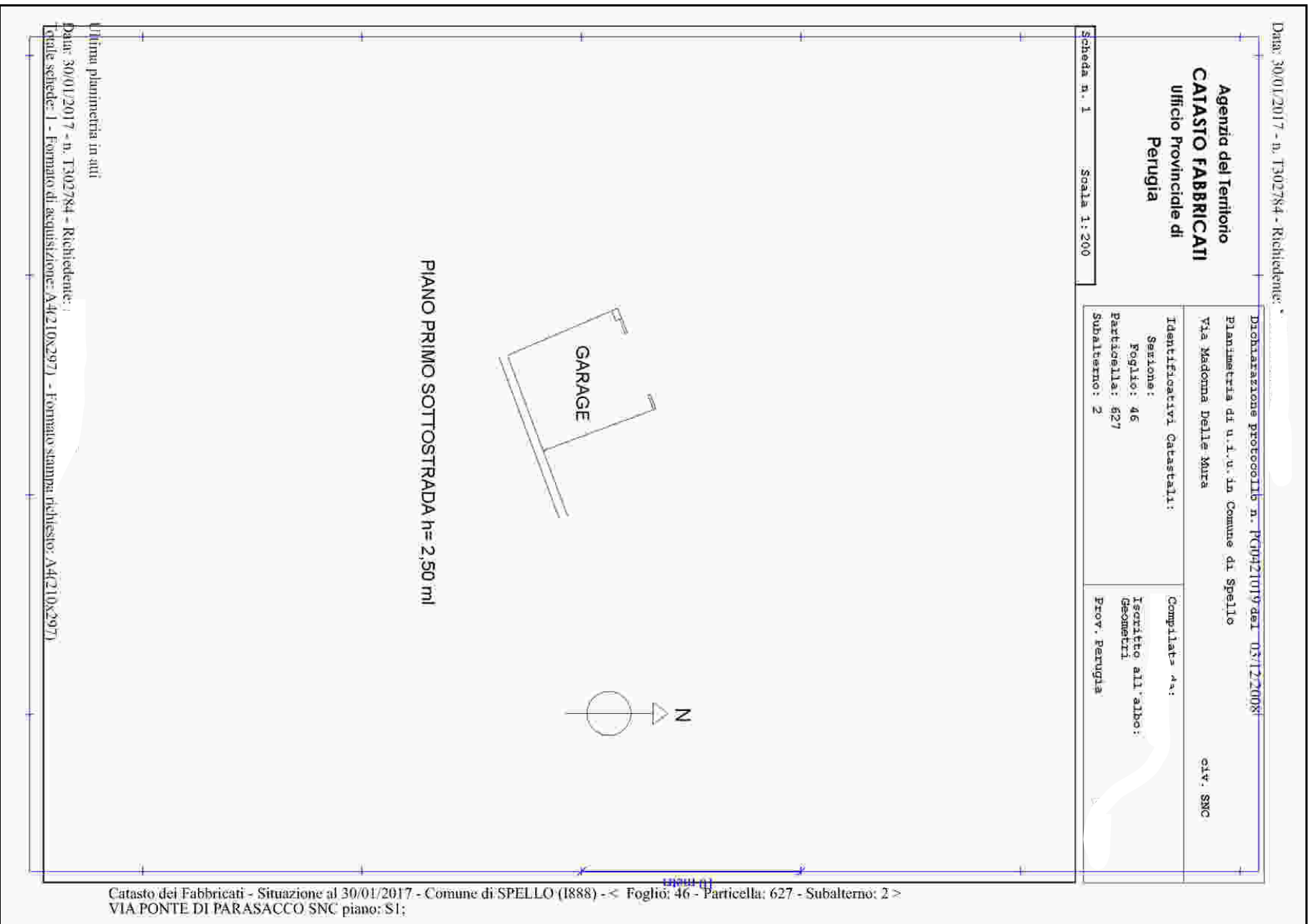




DOCUMENTAZIONE DEL LOTTO 21

Planimetria con individuazione del lotto 21

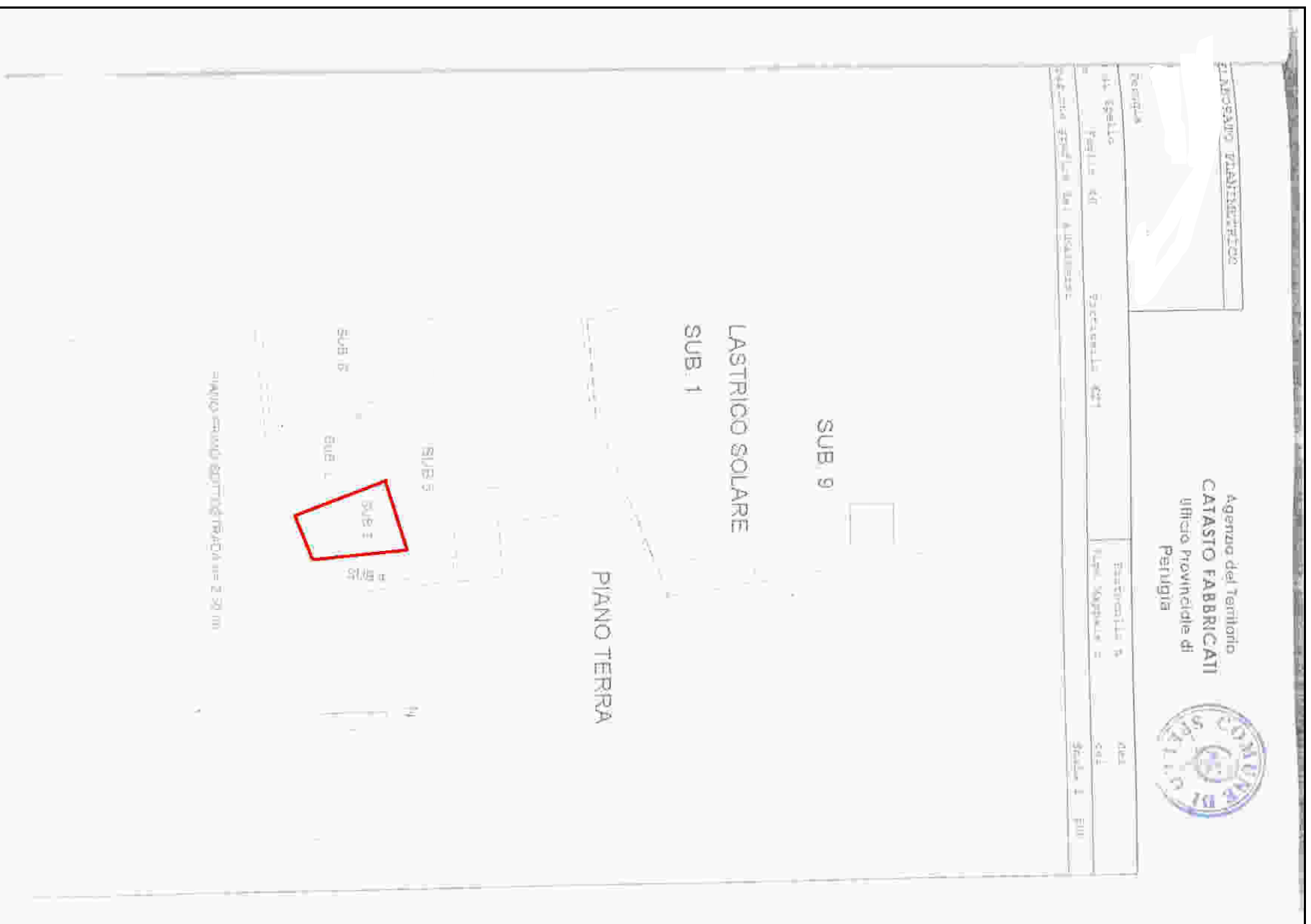


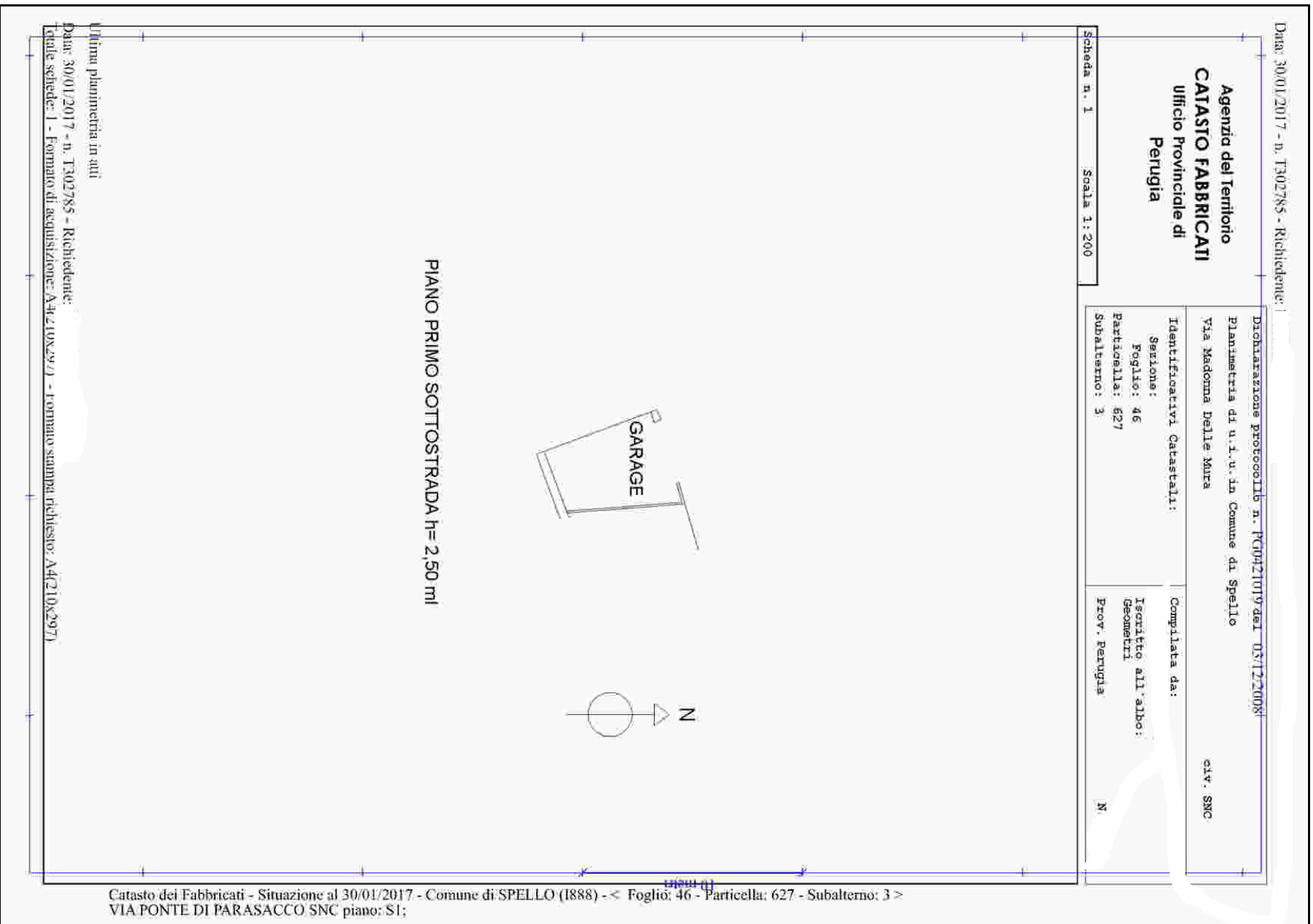




DOCUMENTAZIONE DEL LOTTO 22

Planimetria con individuazione del lotto 22



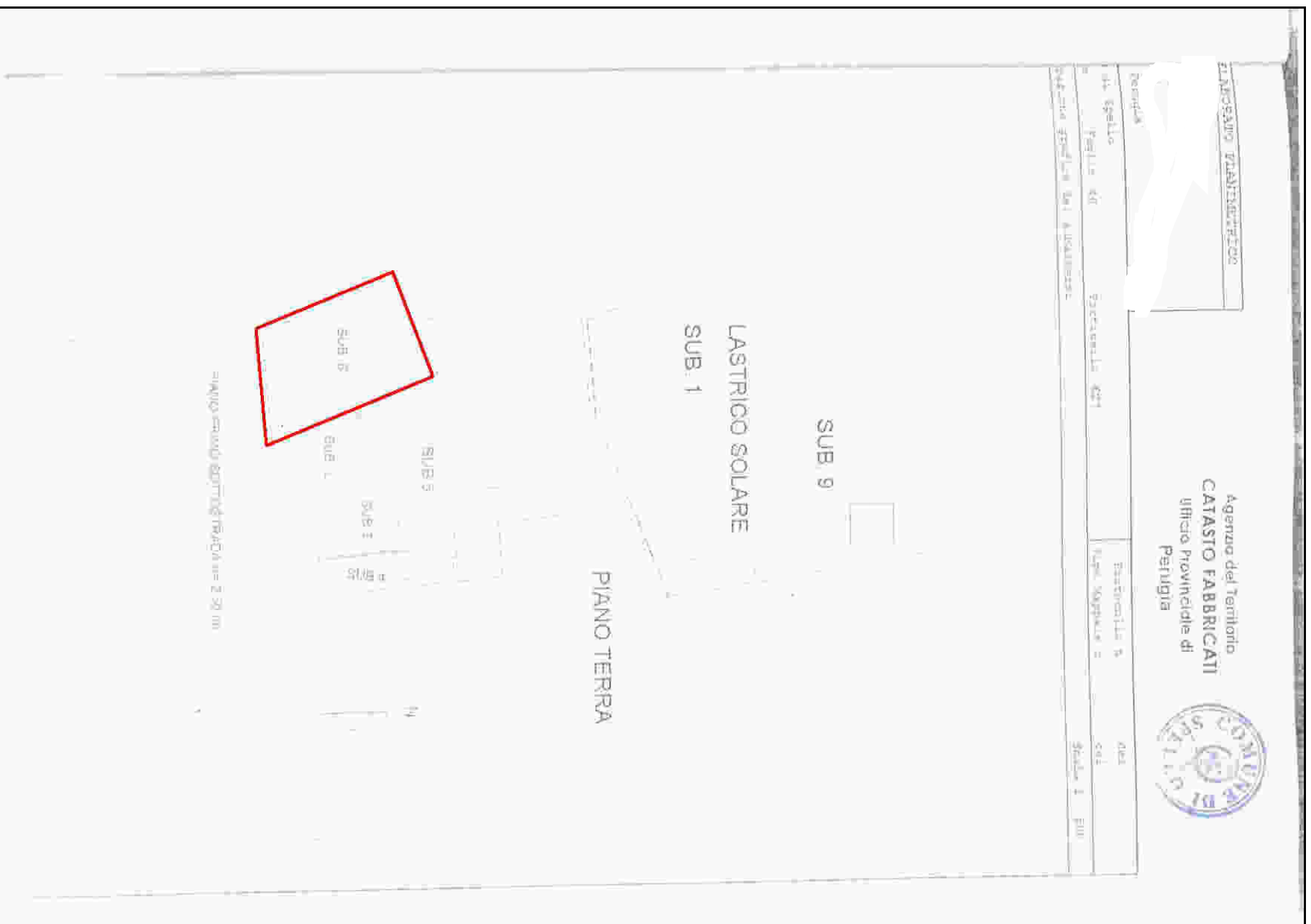


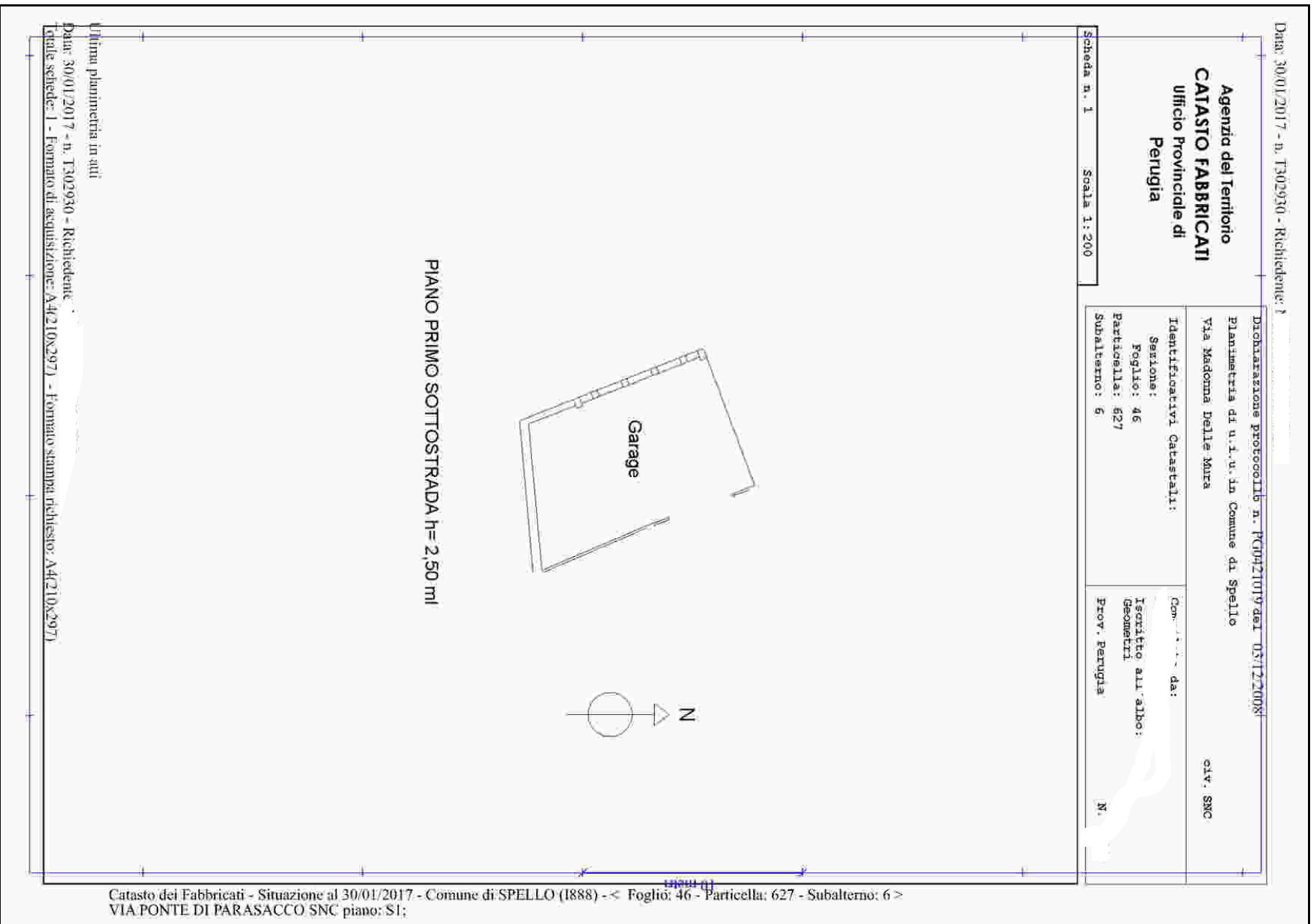




DOCUMENTAZIONE DEL LOTTO 23

Planimetria con individuazione del lotto 23

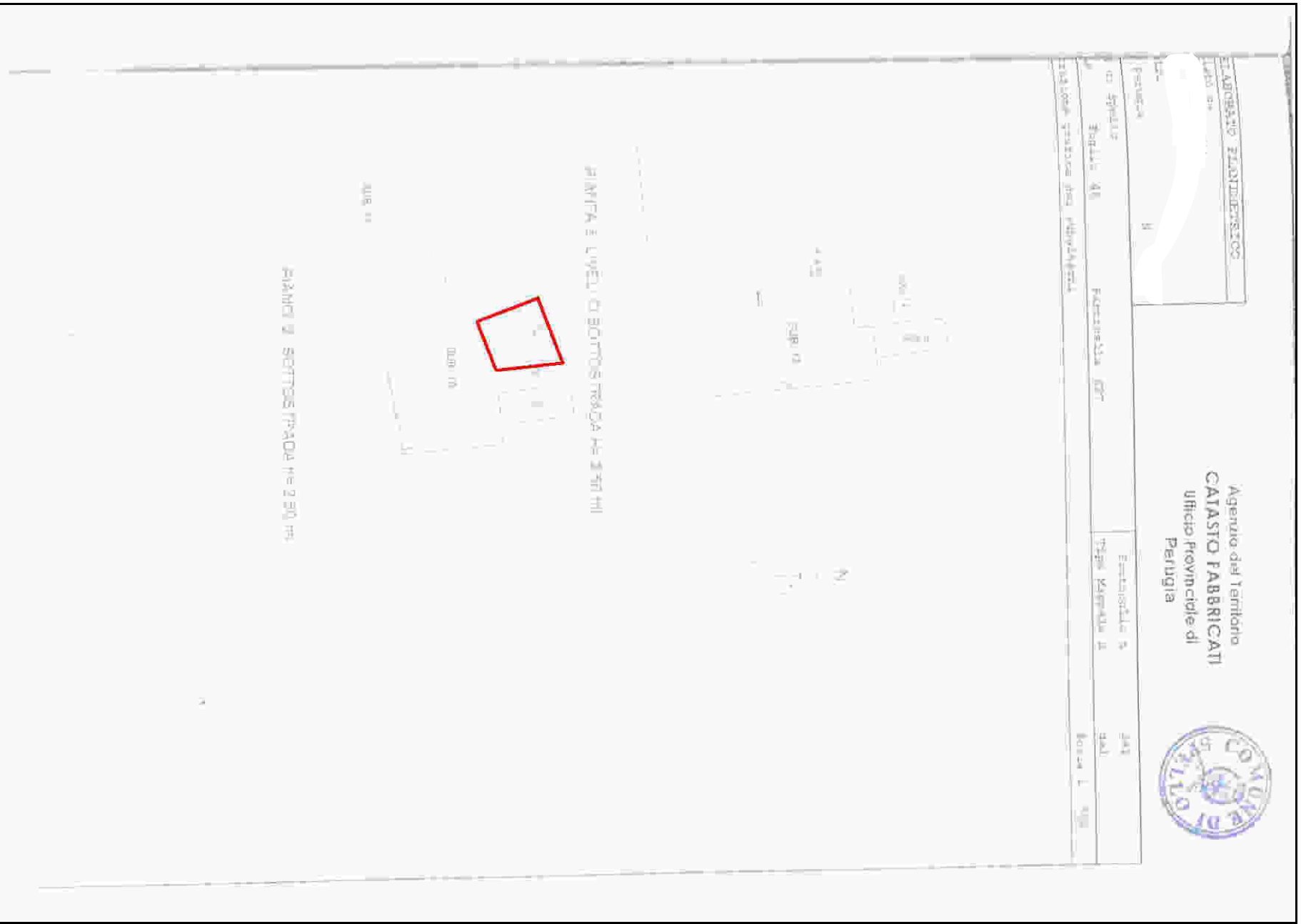








DOCUMENTAZIONE DEL LOTTO 24

Planimetria con individuazione del lotto 24




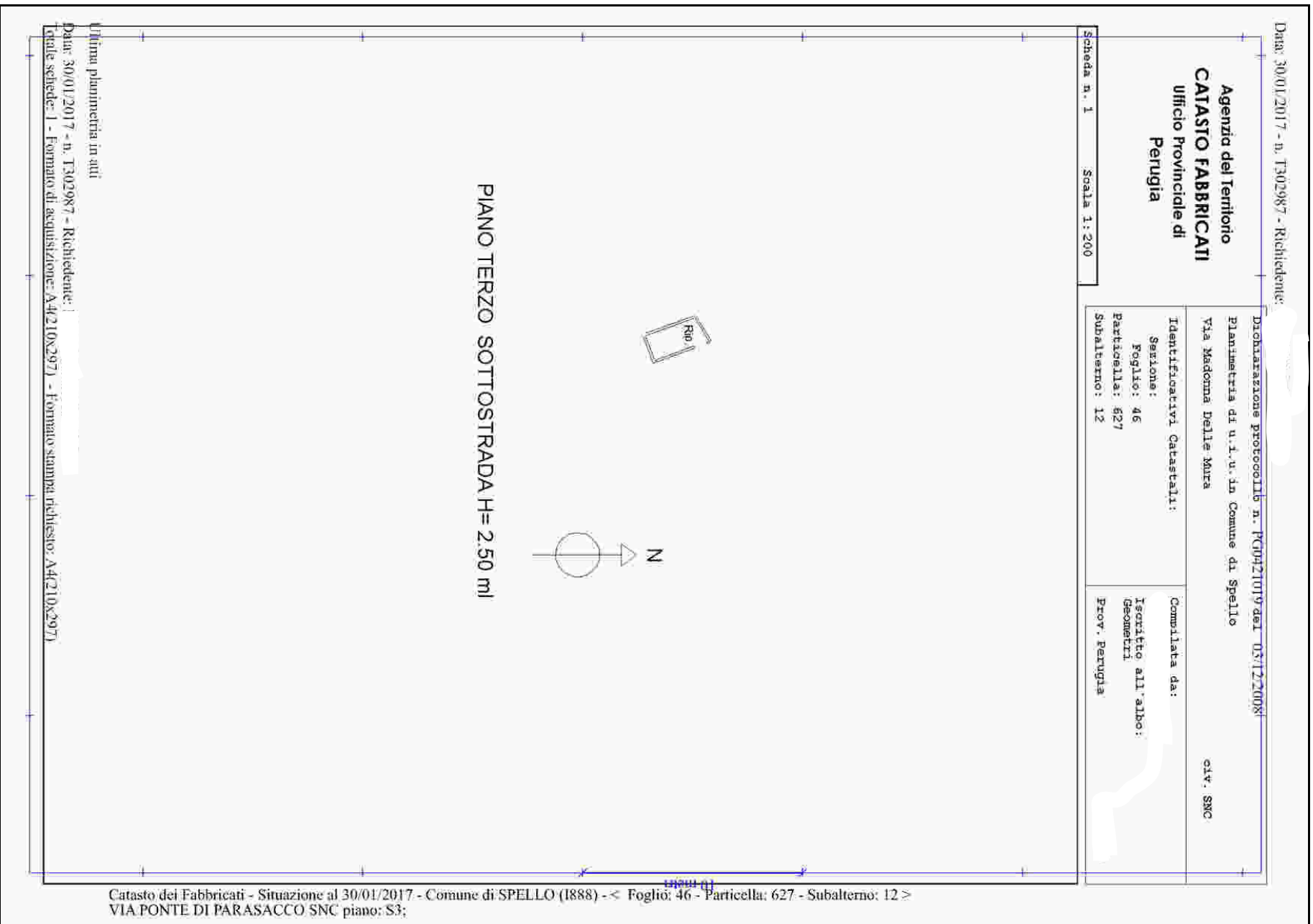





# DOCUMENTAZIONE DEL LOTTO 25

## Planimetria con individuazione del lotto 25










DOCUMENTAZIONE DEL LOTTO 26

Planimetria con individuazione del lotto 26



Planimetria catastale del lotto 26

Data: 30/01/2017 - n. T302989 - Richiedente

Agenzia del Territorio  
**CAIATO FABBRICATI**  
Ufficio Provinciale di  
Perugia

Declarazione protocollata n. P00421019 del 03/12/2008

Planimetria di u.l.v. in Comune di Spello

Via Madonna Delle Mura

cat. SMC

Identificativi Catastali:

Completata da:

Sezione:

Iscritto all'albo:  
Geometri

Foglio: 46

Particella: 627

Subalterno: 14

Prov. Perugia

Scheda n. 1      Scala 1:200



PIANTA 3° LIVELLO SOTTOSTRADA H= 2.50 ml

Ultima planimetria in atti

Data: 30/01/2017 - n. T302989 - Richiedente

File schede: 1 - Formato di acquisizione: A4(210x297) - Formato stampa richiesta: A4(210x297)

Catasto dei Fabbricati - Situazione al 30/01/2017 - Comune di SPELLO (1888) - < Foglio: 46 - Particella: 627 - Subalterno: 14 >  
VIA PONTE DI PARASACCO SNC piano: S3;

