MODULARIO
F. - Cat.-S. T. - 315

MINISTERO DELLE FINANZE

DIREZIONE GENERALE DEL CATASTO E DEI SERVIZI TECNICI ERARIALI

MOD. B (Nuovo Catasto Edilizio Urbano)

Lire 20

NUOVO CATASTO EDILIZIO URBANO

(R. DECRETO-LEGGE 13 APRILE 1939, N. 652)

Planimetria dell'immobile situato nel Comune di Bevagna *Via* Clitunno

Ditta Comune di Bevagna

Allegata alla dichiarazione presentata all'Ufficio Tecnico Erariale di Perugia

P 188
F 37
P 210-~~766~~-
903

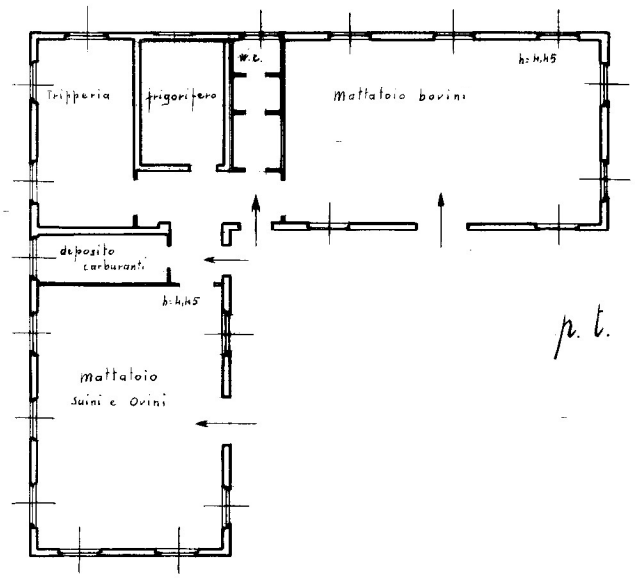

p. t.

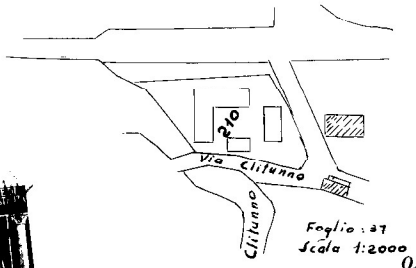

Foglio: 37
Scala 1:2000

ORIENTAMENTO

SCALA DI 1:200

SPAZIO RISERVATO PER LE ANNOTAZIONI D'UFFICIO	
DATA PROT. N°	

Compilata dal Geom. Francesco Giorgetti (Titolo, nome e cognome del tecnico)

Iscritto all'Albo dei Geometri della Provincia di Perugia

DATA 21-12-1963.

Firma: Giorgetti

ISTITUTO POLIGRAFICO DELLO STATO

Catasto dei Fabbricati - Situazione al 07/11/2024 - Comune di BEVAGNA(A835) - < Foglio 37 - Particella 210 - Subalterno > - Uiu graffata
VIA CLITUNNO n. 7 Piano T

10 metri

Ultima planimetria in atti

MODULARIO
F. - Cat. S. T. - 315

MINISTERO DELLE FINANZE

MOD. B (Nuovo Catasto Edilizio Urbano)

DIREZIONE GENERALE DEL CATASTO E DEI SERVIZI TECNICI ERARIALI

Lire 20

NUOVO CATASTO EDILIZIO URBANO

(R. DECRETO-LEGGE 13 APRILE 1939, N. 652)

Planimetria dell'immobile situato nel Comune di Bevagna *Via*

Ditta Comune di Bevagna

Allegata alla dichiarazione presentata all'Ufficio Tecnico Erariale di Perugia

P 188
F 37
P 910 ~~66~~
903

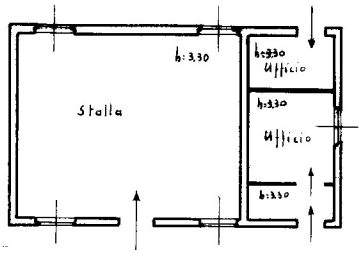

p. t.

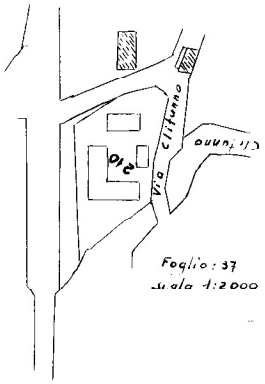

ORIENTAMENTO

SCALA DI 1: 200

SPAZIO RISERVATO PER LE ANNOTAZIONI D'UFFICIO	
DATA PROT. N°	

Compilata dal Geom. Francesco Giorgetti (Titolo, nome e cognome del tecnico)

Iscritto all'Albo dei Geometri della Provincia di Perugia

DATA 21-12-1963

Firma: Giorgetti

ISTITUTO POLIGRAFICO DELLO STATO

10 metri

Catasto dei Fabbricati - Situazione al 07/11/2024 - Comune di BEVAGNA(A835) - < Foglio 37 - Particella 210 - Subalterno > - Uiu graffata
VIA CLITUNNO n. 7 Piano T

Ultima planimetria in atti

Data presentazione: 28/01/1964 - Data: 07/11/2024 - n. T142271 - Richiedente: TRBGDN77S02D653Y

MODULARIO F. - Cat. S. T. - 315

MINISTERO DELLE FINANZE

DIREZIONE GENERALE DEL CATASTO E DEI SERVIZI TECNICI ERARIALI

MOD. B (*Nuovo Catasto Edilizio Urbano*)

Lire 20

NUOVO CATASTO EDILIZIO URBANO

(R. DECRETO-LEGGE 13 APRILE 1939, N. 652)

Planimetria dell'immobile situato nel Comune di Bevagna *Via* Clitunno

Ditta Comune di Bevagna

Allegata alla dichiarazione presentata all'Ufficio Tecnico Erariale di Perugia

P 189
F 37
P: 904

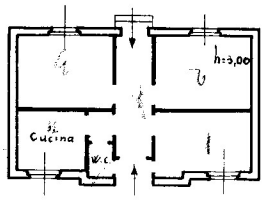

p t.

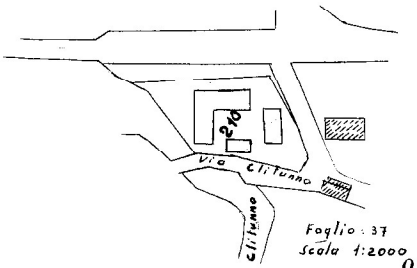

Foglio : 37
Scala 1:2000

ORIENTAMENTO

SCALA DI 1:200

SPAZIO RISERVATO PER LE ANNOTAZIONI D'UFFICIO

DATA

PROT. N°

Compilata dal Geom. Francesco Giorgetti
(Titolo, nome e cognome del tecnico)

Iscritto all'Albo dei Geometri

della Provincia di Perugia

DATA 21-12-1963

Firma: Giorgetti

ISTITUTO POLIGRAFICO DELLO STATO

Ultima planimetria in atti

Data presentazione: 28/01/1964 - Data: 07/11/2024 - n. T142271 - Richiedente: TRBGDN77S02D653Y
Totale schede: 1 - Formato di acquisizione: A3(297x420) - Formato stampa richiesto: A4(210x297)

10 metri

Catasto dei Fabbricati - Situazione al 07/11/2024 - Comune di BEVAGNA(A835) - < Foglio 37 - Particella 904 - Subalterno >
VIA CLITUNNO n. M Piano T