MODULARIO
F rig rend 497

MINISTERO DELLE FINANZE
DIPARTIMENTO DEL TERRITORIO

CATASTO EDILIZIO URBANO (RDL 13-4-1939, n. 652)

MOD. BN (CEU)

LIRE 500

Planimetria di u.i.u. in Comune di TODI via Loc. PONTERIO civ. 124

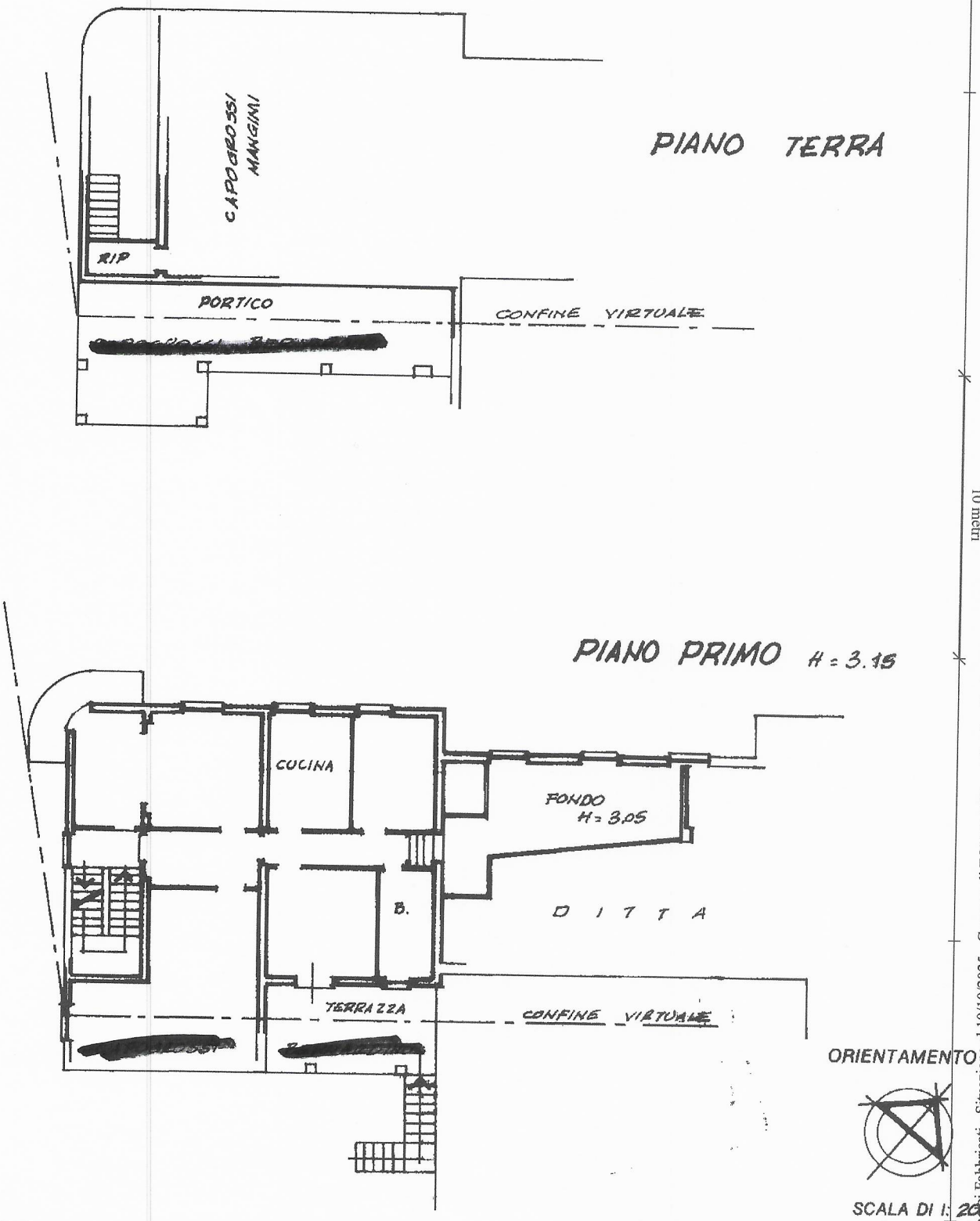

Dichiarazione di N.C. ☐
Denuncia di variazione ☒

Compilata dal Geometra (Titolo, cognome e nome) DULCIONI MARIO

Iscritto all'albo dei Geometri della provincia di PERUGIA n. 2051

data 5 GIU 2000 Firma Mario Dulcioni

RISERVATO ALL'UFFICIO

Identificativi catastali
f. 60
In. 110 sub. 11

Roma - Istituto Poligrafico e Zecca dello Stato P.V.

Catasto dei Fabbricati - Situazione al 10/10/2025 - Comune di TODI(L188) - < Foglio 60 - Particella 110 - Subalterno 11 >
LOCALITA' PONTERIO n. 124 Piano T-1
10 metri

Ultima planimetria in atti
Data presentazione: 06/06/2000 - Data: 10/10/2025 - n. T66419 - Richiedente: BNFCRL56T21I921J
Totale schede: 1 - Formato di acquisizione: A3(297x420) - Formato stampa richiesto: A4(210x297)

Data presentazione: 06/06/2000 - Data: 10/10/2025 - n. T66419 - Richiedente: BNFCRL56T21I921J

MODULARIO F rig rand 486

MINISTERO DELLE FINANZE
DIPARTIMENTO DEL TERRITORIO
CATASTO EDILIZIO URBANO (RDL 13-4-1939, n. 652)

MOD. AN (CEU)
LIRE 800

Planimetria di u.i.u. in Comune di TODI via Loc. PONTERIO civ.

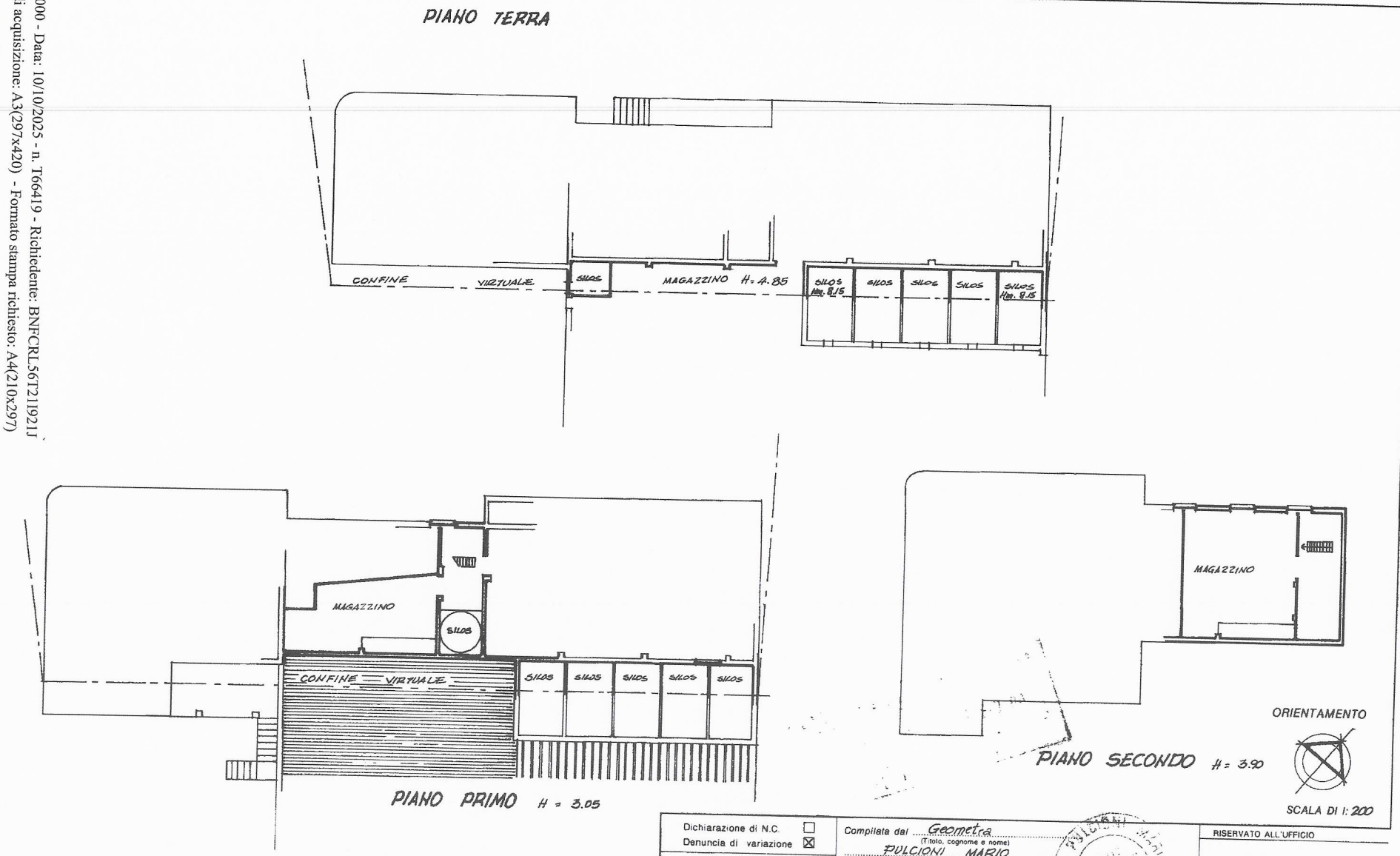

Dichiarazione di N.C. ☐
Denuncia di variazione ☒

Identificativi catastali
F. 60
n. 110 sub. 12

Compilata dal Geometra
(Titolo, cognome e nome)
PULCIONI MARIO
iscritto all'albo dei Geometri
della provincia di PERUGIA n. 2051
Data
Firma

RISERVATO ALL'UFFICIO

Data presentazione: 06/06/2000 - Data: 10/10/2025 - n. T66421 - Richiedente: BNFCRL56T21I921J

MODULARIO
F rig rend 497

MINISTERO DELLE FINANZE
DIPARTIMENTO DEL TERRITORIO

CATASTO EDILIZIO URBANO (RDL 13-4-1939, n. 652)

MOD. BN (CEU)

LIRE 500

Planimetria di u.i.u. in Comune di TODI via LOC. PONTERIO civ. 124

PIANO SECONDO
H = 3.20

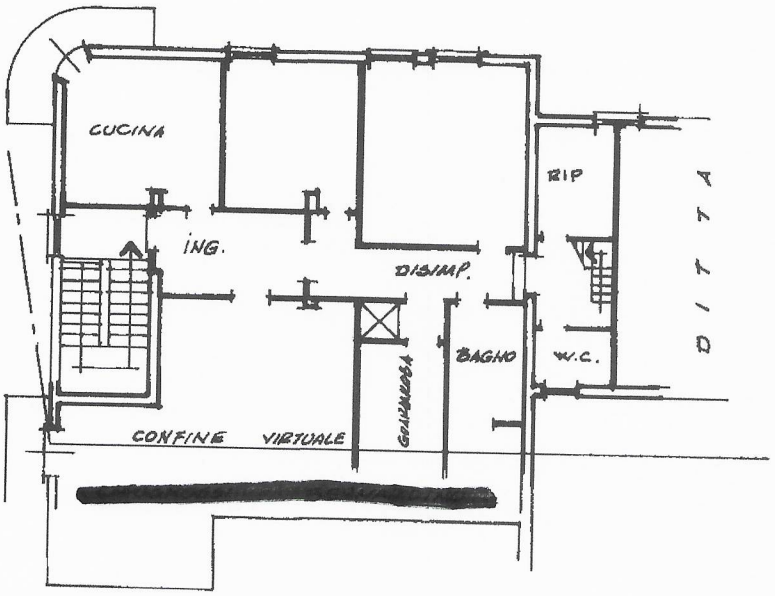

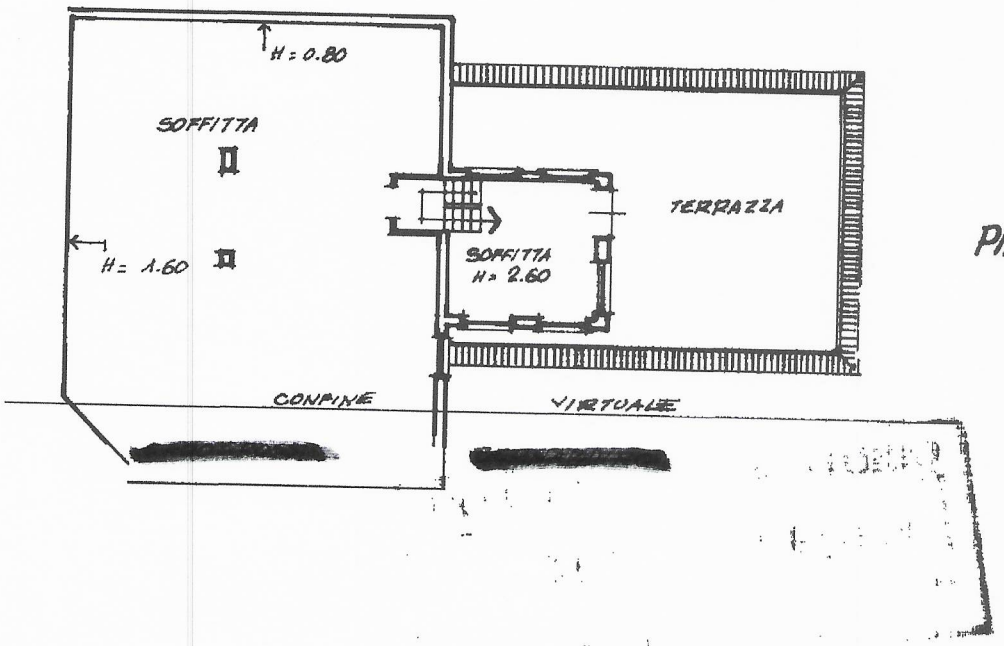

PIANO TERZO

ORIENTAMENTO



SCALA DI 1:200

Catasto dei Fabbricati - Situazione al 10/10/2025 - Comune di TODI(L188) - < Foglio 60 - Particella 110 - Subalterno 13 >
LOCALITA' PONTERIO n. 124 Piano 2-3
10 mett

Dichiarazione di N.C. ☐
Denuncia di variazione ☒
Ultima planimetria in atti

Identificativi catastali:
F. 60 n. 110 sub. 13

Compilata dal Geometra
(Titolo, cognome e nome)
PULCIONI MARIO
Iscritto all'albo dei GEOMETRI
della provincia di PERUGIA n. 2059

Data 6 GIU. 2006 Firma

PULCIONI MARIO ALBO GEOMETRI Prov. PERUGIA n. 2059

RISERVATO ALL'UFFICIO

Data presentazione: 06/06/2000 - Data: 10/10/2025 - n. T66421 - Richiedente: BNFCRL56T21I921J
Totale schede: 1 - Formato di acquisizione: A4(210x297) - Formato stampa richiesto: A4(210x297)
Roma - Istituto Poligrafico e Zecca dello Stato - PV

MODULARIO
F rig rend 496

MINISTERO DELLE FINANZE
DIPARTIMENTO DEL TERRITORIO
CATASTO EDILIZIO URBANO (RDL 13-4-1939, n. 652)

MOD. AN (CEU)
LIRE 800

Planimetria di u.i.u. in Comune di TODI via Loc.ta' Ponterio civ. 124

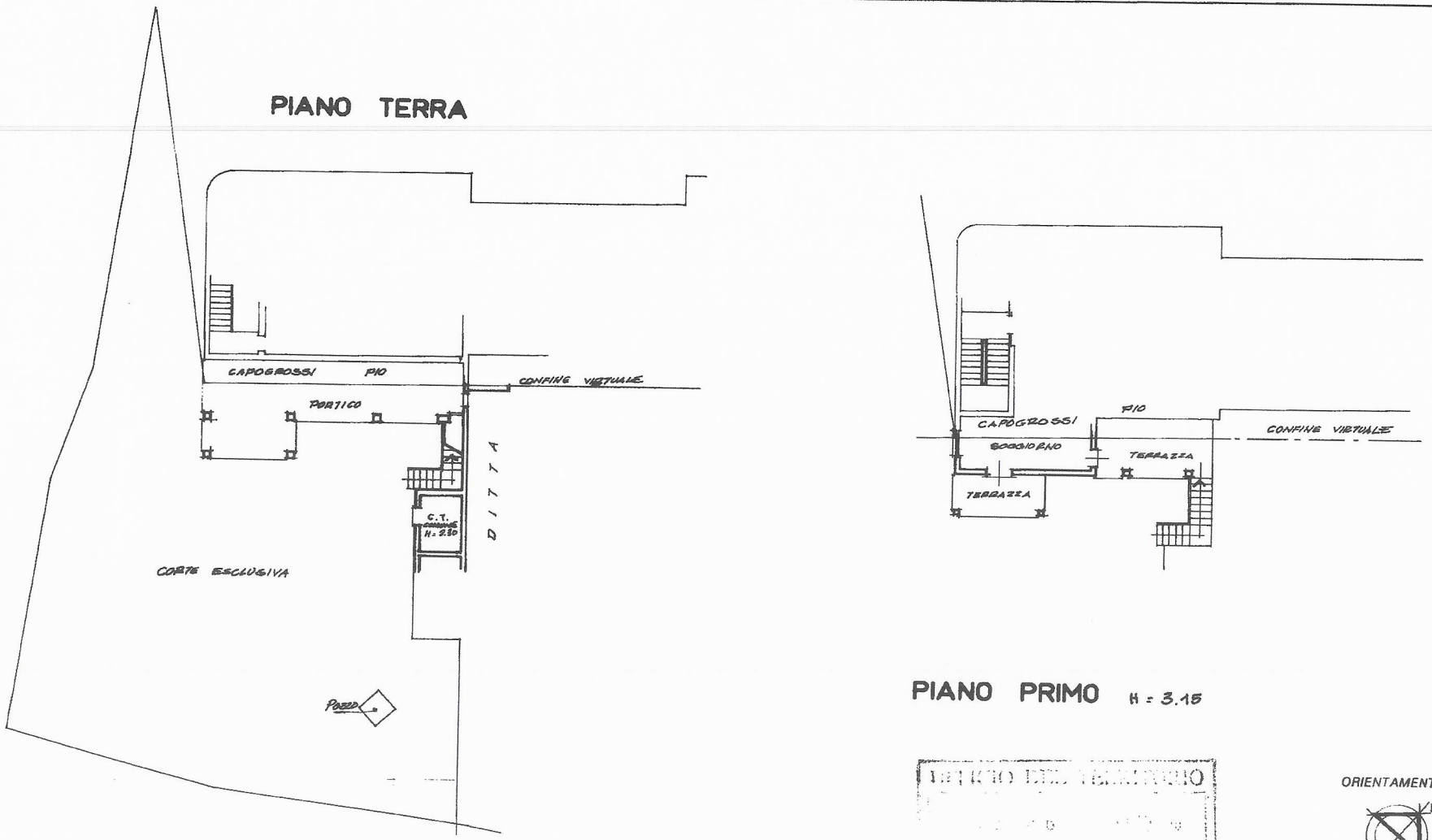

Dichiarazione di N.C. X Denuncia di variazione	Compilata da: geometra (titolo, cognome e nome) Mario Pulcioni	RISERVATO ALL'UFFICIO
Identificativi catastali F. 60 n. 188 sub 2	Iscritto all'albo de geometri della provincia di Perugia n. 2051 Data ... Firma	

Ultima planimetria in atti
Data presentazione: 06/06/2000 - Data: 10/10/2025 - n. T66422 - Richiedente: BNFCRL56T21I921J
Totale schede: 1 - Formato di acquisizione: A3(297x420) - Formato stampa richiesto: A4(210x297)

Ultima planimetria in atti

Data presentazione: 06/06/2000 - Data: 10/10/2025 - n. T66423 - Richiedente: BNFCRL56T21I921J

Totale schede: 1 - Formato di acquisizione: A3(297x420) - Formato stampa richiesto: A4(210x297)

MODULARIO F rig rend 486

MINISTERO DELLE FINANZE

DIPARTIMENTO DEL TERRITORIO

MOD. AN (CEU)

IRF 800

CATASTO EDILIZIO URBANO (RDL 13-4-1939, n. 652)

Planimetria di u.i.u. in Comune di TODI via Loc. Ponterio civ.

PIANO TERRA

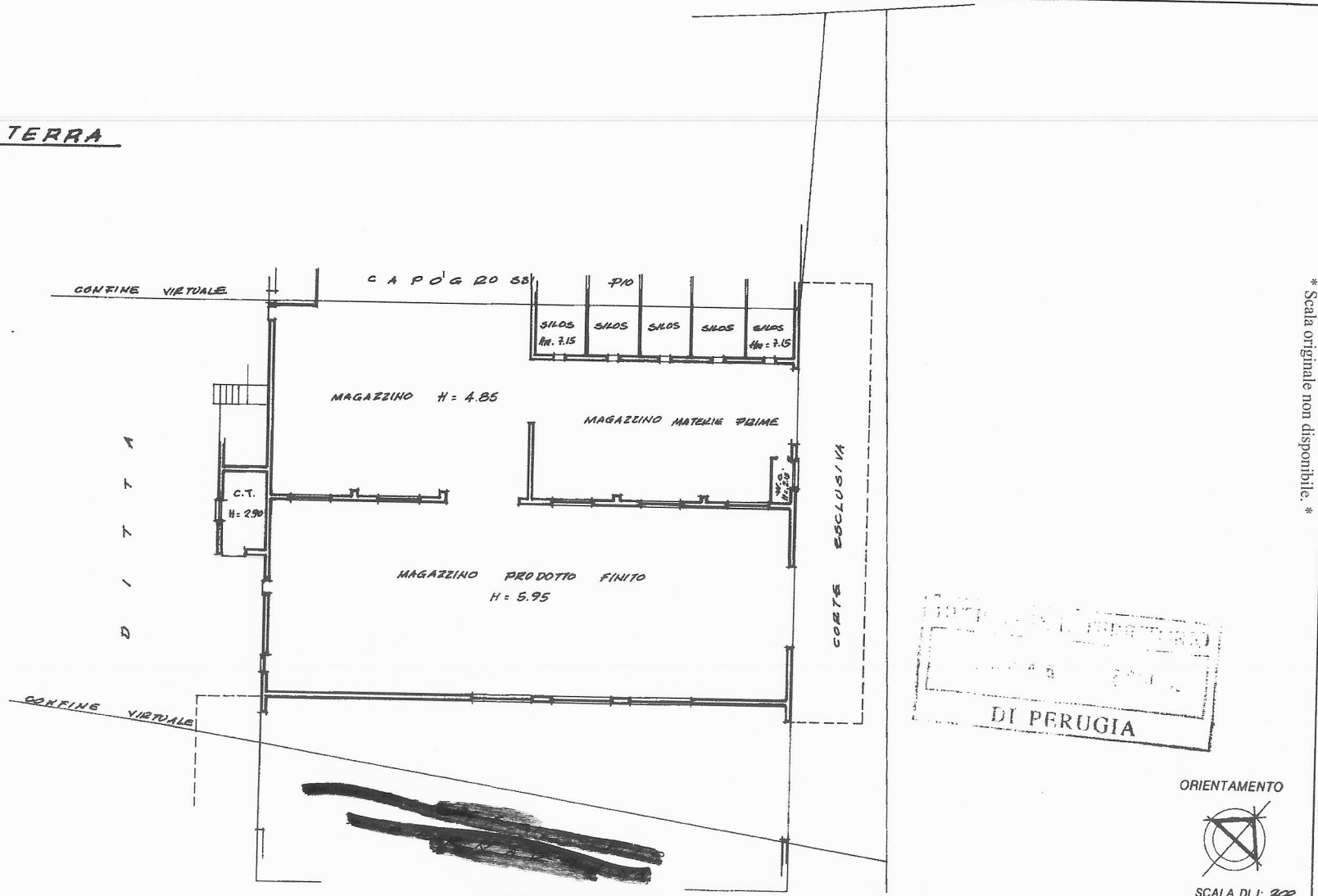

* Scala originale non disponibile. *

ORIENTAMENTO

SCALA DI 1: 200

Dichiarazione di N.C. ☒

Denuncia di variazione ☐

Identificativi catastali

F. 60

n. 188 sub. 3

Compilata dal Geometra

(Titolo, cognome e nome)

PULCIONI MARIO

Iscritto all'albo de I Geometri

della provincia di PERUGIA n. 2[illegible]

data [illegible] Firma

RISERVATO ALL'UFFICIO

Catasto dei Fabbricati - Situazione al 10/10/2025 - Comune di TODI(L188) - < Foglio 60 - Particella 188 - Subalterno 3 >

LOCALITA' PONTERIO n. SNC Piano T

Data presentazione: 06/06/2000 - Data: 10/10/2025 - n. T66423 - Richiedente: BNFCRL56T21I921J

MODULARIO
F rig rend 497

MINISTERO DELLE FINANZE
DIPARTIMENTO DEL TERRITORIO

CATASTO EDILIZIO URBANO (RDL 13-4-1939, n. 652)

MOD. BN (CEU)

LIRE 500

Planimetria di u.i.u. in Comune di TODI via Loc. Ponterio civ. 124

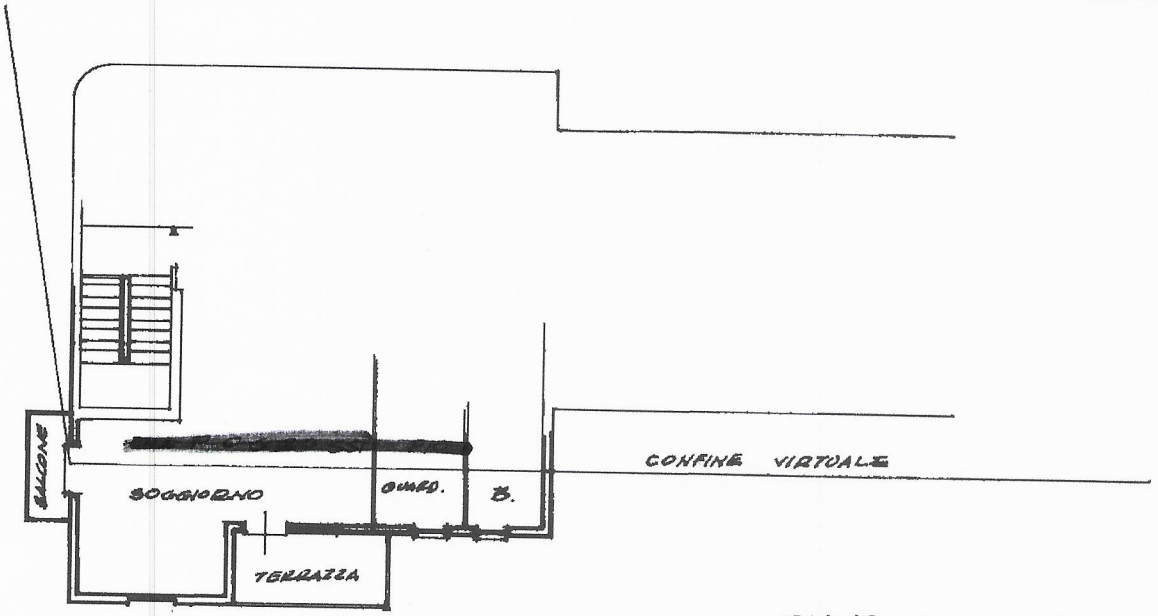

PIANO SECONDO H = 3.20

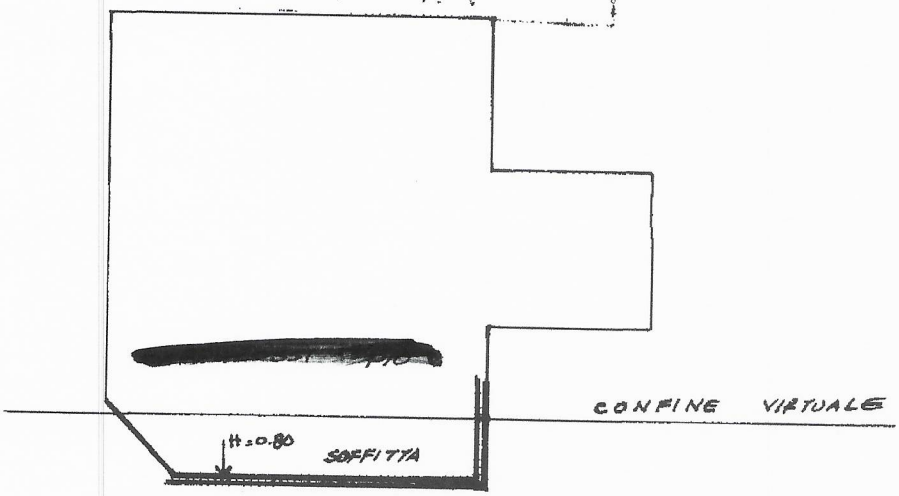

PIANO TERZO

ORIENTAMENTO

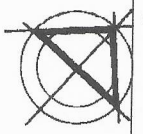

SCALA DI 1: 200

Dichiarazione di N.C. ☒
Denuncia di variazione ☐

Compilata dal Geometra
(Titolo, cognome e nome)
PULCIONI MARIO

Iscritto all'albo de' Geometri
della provincia di PERUGIA n. 2051

data ..... Firma Mario Pulcioni

RISERVATO ALL'UFFICIO

Identificativi catastali
F. 60
n. 188 sub. 4

Roma - Istituto Poligrafico e Zecca dello Stato P.V.

Ultima planimetria in atti

Data presentazione: 06/06/2000 - Data: 10/10/2025 - n. T66308 - Richiedente: BNFCRL56T21I921J
Totale schede: 1 - Formato di acquisizione: A4(210x297) - Formato stampa richiesto: A4(210x297)

Catasto dei Fabbricati - Situazione al 10/10/2025 - Comune di TODI(L188) - < Foglio 60 - Particella 188 - Subalterno 4 >
LOCALITA' PONTERIO n. 124 Piano 2-3
10 metri

Data presentazione: 09/06/2000 - Data: 10/10/2025 - n. T66310 - Richiedente: BNFCRL56T21I921J

MODULARIO
F rig rend 497

MINISTERO DELLE FINANZE
DIPARTIMENTO DEL TERRITORIO

CATASTO EDILIZIO URBANO (RDL 13-4-1939, n. 652)

MOD. BN (CEU)

LIRE 500

* Scala originale non disponibile. *

Planimetria di u.i.u. in Comune di TODI via loc.ta' Ponterio civ.



PIANO TERRA

H = 5.20

UFFICIO DEL TERRITORIO
34516 9 6 10

ORIENTAMENTO

N.

SCALA DI 1: 200

Dichiarazione di N.C. X
Denuncia di variazione
Identificativi catastali
F. 60
n. 1039 sub.

Compilata dal Geometra
(Titolo cognome e nome)
Mario Pulcioni
iscritto all'albo dei geometri
della provincia di Perugia
data 1 GIU 2004 Firma

RISERVATO ALL'UFFICIO

Catasto dei Fabbricati - Situazione al 10/10/2025 - Comune di TODI(L188) - < Foglio 60 - Particella 1039 - Subalterno >
LOCALITA' PONTERIO n. SNC Piano T

Ultima planimetria in atti
Data presentazione: 09/06/2000 - Data: 10/10/2025 - n. T66310 - Richiedente: BNFCRL56T21I921J
Totale schede: 1 - Formato di acquisizione: A4(210x297) - Formato stampa richiesto: A4(210x297)

Data presentazione: 09/06/2000 - Data: 10/10/2025 - n. T66311 - Richiedente: BNFCRL56T21I921J

MODULARIO
F rig rend 497

MINISTERO DELLE FINANZE
DIPARTIMENTO DEL TERRITORIO

CATASTO EDILIZIO URBANO (RDL 13-4-1939, n. 652)

MOD. BN (CEU)

LIRE 500

* Scala originale non disponibile. *

Planimetria di u.i.u. in Comune di TODI via Loc. PONTERIO civ.

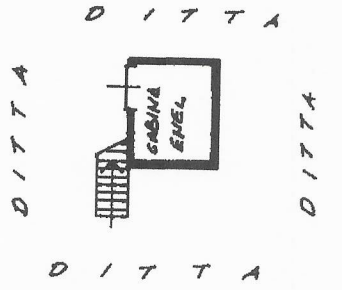

PIANO TERRA
H = 9.00



PIANO PRIMO

ORIENTAMENTO

N

SCALA DI 1: 200

Dichiarazione di N.C. ☒
Denuncia di variazione ☐
Ultima planimetria in atti

Identificativi catastali
F. 60 n. 1042 sub.

Compilata dal Geometra
(Titolo, cognome e nome)
PULCIONI MARIO

Iscritto all'albo dei Geometri della provincia di PERUGIA 2451

data ... Firma

RISERVATO ALL'UFFICIO

Catasto dei Fabbricati - Situazione al 10/10/2025 - Comune di TODI(L188) - < Foglio 60 - Particella 1042 - Subalterno >
LOCALITA' PONTERIO n. SNC Piano T-1

Roma - Istituto Poligrafico e Zecca dello Stato - FV

Data presentazione: 09/06/2000 - Data: 10/10/2025 - n. T66311 - Richiedente: BNFCRL56T21I921J
Totale schede: 1 - Formato di acquisizione: A4(210x297) - Formato stampa richiesto: A4(210x297)

Direzione Provinciale di Perugia Ufficio Provinciale – Territorio – Direttore ADOLFO BRAY

Vis. tel.

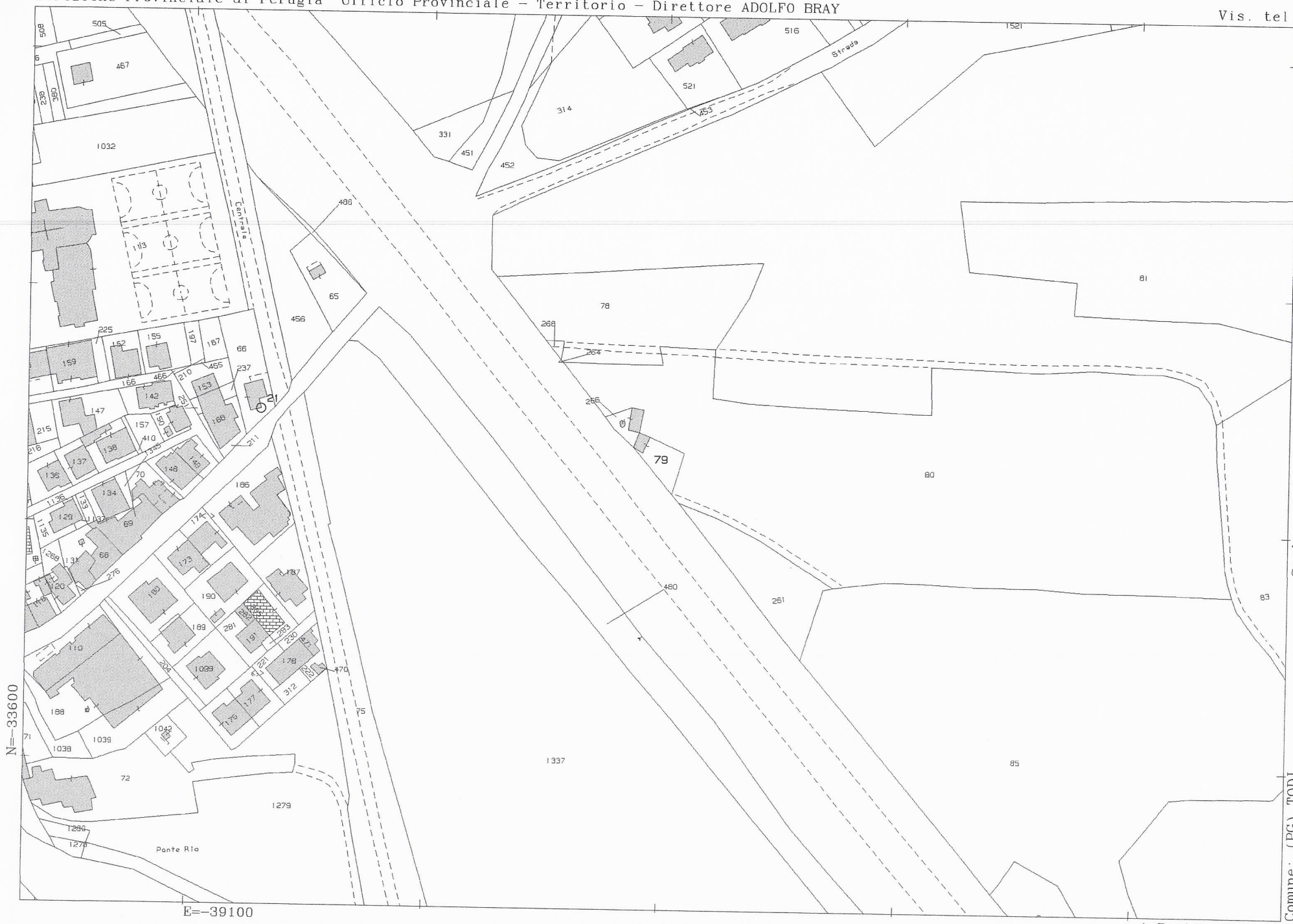

27-Ott-2025 18:19:38
Scala originale: 1:2000
Dimensione cornice: 534.000 x 378.000 m.Protcollo pratica T322609/2025
Comune: (PG) TODI
Foglio: 60

1 Particella: 79

Direzione Provinciale di Perugia Ufficio Provinciale - Territorio - Direttore ADOLFO BRAY

Vis. tel.



Scala originale: 1:2000
Dimensione cornice: 534.000 x 378.000 m.Protcollo pratica T227689/2025
28-Ott-2025 14:51:22

Comune: (PG) TODI
Foglio: 60

1 Particella: 1038

Direzione Provinciale di Perugia Ufficio Provinciale - Territorio - Direttore ADOLFO BRAY

Vis. tel.



Scala originale: 1:2000
Dimensione cornice: 534.000 x 378.000 m.Protcollo pratica T227890/2025
28-Ott-2025 14:51:47

Comune: (PG) TODI
Foglio: 60

1 Particella: 1277

Direzione Provinciale di Perugia Ufficio Provinciale – Territorio – Direttore ADOLFO BRAY

Vis. tel.



Scala originale: 1:2000
Dimensione cornice: 534.000 x 378.000 m.Protcollo pratica T228343/2025
28-Ott-2025 14:52:41

Comune: (PG) TODI
Foglio: 60

1 Particella: 1278

ELABORATO PLANIMETRICO

Compilato da:
Boccali Gianluca

Iscritto all'albo:
Geometri

Prov. Perugia N. 4409

Agenzia del Territorio
CATASTO FABBRICATI
Ufficio Provinciale di
Perugia

Comune di Todi

Sezione: Foglio: 59 Particella: 88

Protocollo n. PG0001091 del 05/01/2009
Tipo Mappale n. 559 del 02/01/2009

Dimostrazione grafica dei subalterni

Scala 1 : 500

PIANO TERRA

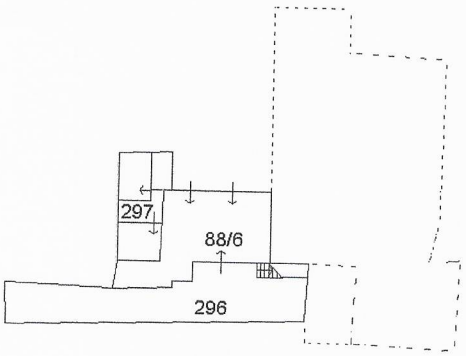

PIANO PRIMO

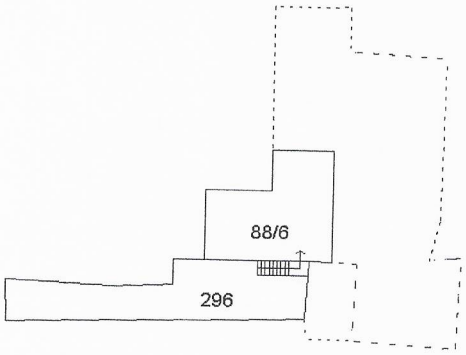

N

Ultima planimetria in atti

Elaborato Planimetrico - Catasto dei Fabbricati - Situazione al 11/03/2026 - Comune di TODI(L188) - < Foglio 59 Particella 88 >