Data presentazione: 06/06/2000 - Data: 03/02/2026 - n. T377345 - Richiedente: Telematico

MODULARIO
F. - Catasto - 431

MINISTERO DELLE FINANZE
DIPARTIMENTO DEL TERRITORIO

Mod. EP/1 CEU

Ufficio Tecnico Erariale di PERUGIA

ELABORATO PLANIMETRICO

Pag. n. 1, di 1

Ubicazione e riferimenti catastali dell'immobile

Comune TODI

Via/piazza Loc.tà PONTERIO n. 124

ESTRATTO DI MAPPA scala 1: 2000

C.T. Sez. Fgl. 60 Mapp. 110

C.E.U. Sez. Fgl. 60 Mapp. 110

Tipo mappale n. 2863 del 16.6.97

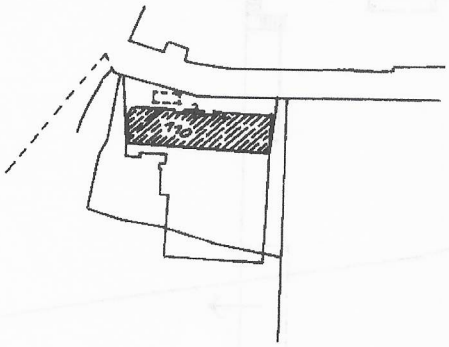

Riservato all'Ufficio Tecnico Erariale

Protocollo

Sostituisce il presente mod. EP/1 prot.

Annullato e sostituito dal mod. EP/1 prot.

L'operatore

IL TECNICO

data

firma e timbro

Roma - Istituto Poligrafico e Zecca dello Stato - F.Y.

Elaborato Planimetrico - Catasto dei Fabbricati - Situazione al 03/02/2026 - Comune di TODI(L188) - < Foglio 60 Particella 110 >

Ultima planimetria in atti

Data presentazione: 16/05/2000 - Data: 03/02/2026 - n. T377345 - Richiedente: Telematico

Totale schede: 4 - Formato di acquisizione: A4(210x297) - Formato stampa richiesto: A4(210x297) - Fattore di scala non utilizzabile

Data presentazione: 06/06/2000 - Data: 03/02/2026 - n. T377345 - Richiedente: Telematico

MODULARIO
F. - Catasto - 432

Mod. EP/2 CEU

MINISTERO DELLE FINANZE
DIPARTIMENTO DEL TERRITORIO

Ufficio del Territorio / Ufficio Tecnico Erariale

di PERUGIA

ELABORATO PLANIMETRICO

Pag. n. 1 di 2

Comune	Sezione	Foglio	Numero	Tipo mappale n.	del
TODI		60	110	2863	16.6.97

DIMOSTRAZIONE GRAFICA DEI SUBALTERNI ASSEGNATI — scala 1: 500

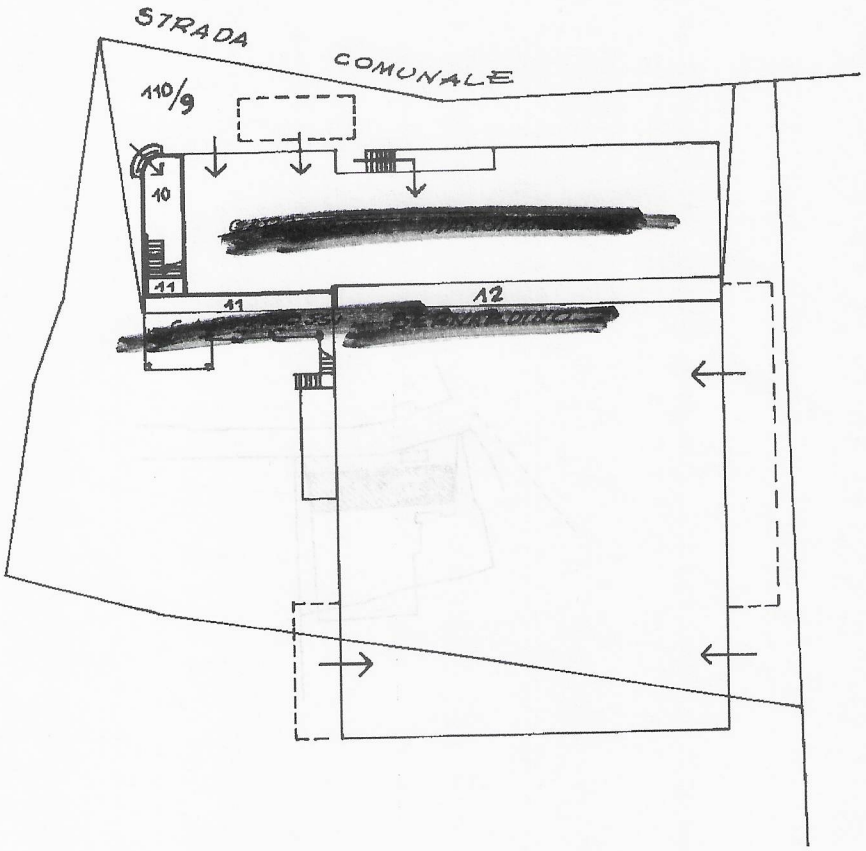

PIANO TERRA (con corte annessa)

Riservato all'Ufficio

Protocollo .....

Sostituisce il precedente mod. EP/2 prot. .....

Annullato e sostituito dal mod. EP/2 prot. .....

L'operatore .....

IL TECNICO .....

data

firma e timbro

Elaborato Planimetrico - Catasto dei Fabbricati - Situazione al 03/02/2026 - Comune di TODI(L188) - < Foglio 60 Particella 110 >

Ultima planimetria in atti
Data presentazione: 06/06/2000 - Data: 03/02/2026 - n. T377345 - Richiedente: Telematico
Totale schede: 4 - Formato di acquisizione: A4(210x297) - Formato stampa richiesto: A4(210x297) - Fattore di scala non utilizzabile

Data presentazione: 06/06/2000 - Data: 03/02/2026 - n. T377345 - Richiedente: Telematico

MODULARIO F. Catasto - 432

MINISTERO DELLE FINANZE
DIPARTIMENTO DEL TERRITORIO

Mod. EP/2 CEU

Ufficio del Territorio / Ufficio Tecnico Erariale

di PERUGIA

ELABORATO PLANIMETRICO

Comune	Sezione	Foglio	Numero	Tipo mappale n.	del
TODI		60	110	2863	16.6.97

DIMOSTRAZIONE GRAFICA DEI SUBALTERNI ASSEGNATI — scala 1: 500

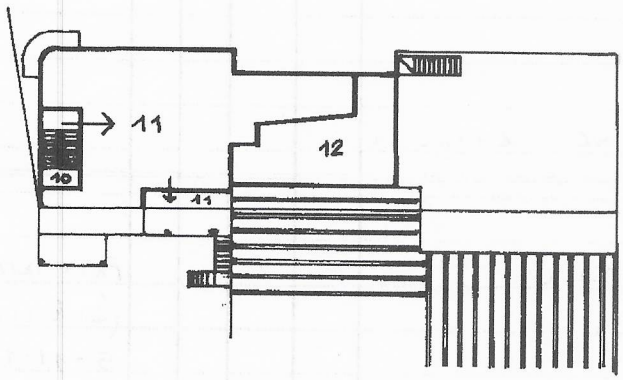

PIANO PRIMO

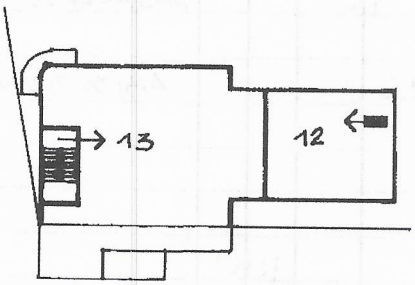

PIANO SECONDO

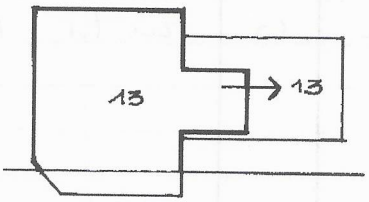

PIANO TERZO

Riservato all'Ufficio	L'operatore	IL TECNICO
Protocollo		data
Sostituisce il precedente mod. EP/2 prot.		
Annullato e sostituito dal mod. EP/2 prot.		firma e timbro

Elaborato Planimetrico - Catasto dei Fabbricati - Situazione al 03/02/2026 - Comune di TODI(L188) - < Foglio 60 Particella 110 >

Ultima planimetria in atti
Data presentazione: 06/06/2000 - Data: 03/02/2026 - n. T377345 - Richiedente: Telematico
Totale schede: 4 - Formato di acquisizione: A4(210x297) - Formato stampa richiesto: A4(210x297) - Fattore di scala non utilizzabile

MODULARIO
F. - Catasto - 433

Mod. EP/3 CEU

MINISTERO DELLE FINANZE
DIPARTIMENTO DEL TERRITORIO

Ufficio Tecnico Erariale di PERUGIA

ELABORATO PLANIMETRICO

ELENCO DEI SUBALTERNI ASSEGNATI

Pag. n. ....., di .....

Comune	Sezione	Foglio	Numero	Tipo mappale n.	del
TODI		60	110	2863	10 6 97

Numero	Sub.	UBICAZIONE via/piazza	N. civico	piano	scala	int.	DESCRIZIONE
110							
110	4						
110	8						
		VENGONO SOPPRESSI					
110	9	Località PONTERIO		T			Bene non censibile (parte comune ai sub 5 - 11 - 12 - 13 - 14)
110	10	Località PONTERIO		T 1° 2°			Bene non censibile (Androne d'ingresso e vano scale comune ai sub. 11 e 13)
110	11	Località PONTERIO	124	T-1°			ABITAZIONE
110	12	Località PONTERIO		T-1° 2°			PORZIONE DI MAGAZZINO
110	13	Località PONTERIO	124	2° 3°			ABITAZIONE

UFFICIO DEL TERRITORIO
00 00 00
DI PERUGIA

Riservato all'Ufficio Tecnico Erariale

L'operatore

IL TECNICO

Protocollo .....

Sostituisce il presente mod. EP/3 prot. .....

Annullato e sostituito dal mod. EP/3 prot. .....

GEOM. PULCIONI MARIO
ALBO GEOMETRI
Prov. PERUGIA
n.° 2051

data

firma e timbro

Elaborato Planimetrico - Catasto dei Fabbricati - Situazione al 03/02/2026 - Comune di TODI(L188) - < Foglio 60 Particella 110 >

Data presentazione: 06/06/2000 - Data: 03/02/2026 - n. T377995 - Richiedente: Telematico

MODULARIO
F. - Catasto - 431

MINISTERO DELLE FINANZE
DIPARTIMENTO DEL TERRITORIO

Mod. EP/1 CEU

Ufficio Tecnico Erariale di .....

ELABORATO PLANIMETRICO

Pag. n. ....., di .....

Ubicazione e riferimenti catastali dell'immobile

Comune	C.T. Sez. ..... Fgl. ..... Mapp. .....
Via/piazza ..... n.	C.E.U. Sez. ..... Fgl. ..... Mapp. .....
ESTRATTO DI MAPPA scala 1: 00	Tipo mappale n. ..... del .....

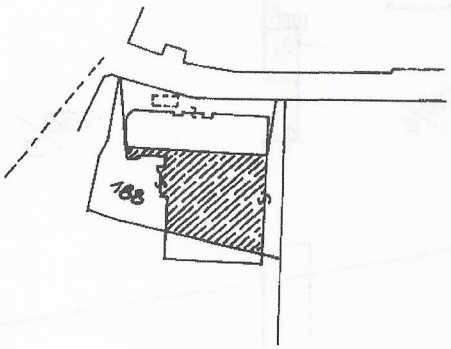

Riservato all'Ufficio Tecnico Erariale	L'operatore	IL TECNICO
Protocollo	.....	.....
Sostituisce il presente mod. EP/1 prot.	.....	.....
Annullato e sostituito dal mod. EP/1 prot.	.....	firma e timbro

Roma - Istituto Poligrafico e Zecca dello Stato - PV

Ultima planimetria in atti

Data presentazione: 06/06/2000 - Data: 03/02/2026 - n. T377995 - Richiedente: Telematico

Totale schede: 4 - Formato di acquisizione: A4(210x297) - Formato stampa richiesto: A4(210x297) - Fattore di scala non utilizzabile

Elaborato Planimetrico - Catasto dei Fabbricati - Situazione al 03/02/2026 - Comune di TODI(L188) - < Foglio 60 Particella 188 >

Data presentazione: 06/06/2000 - Data: 03/02/2026 - n. T377995 - Richiedente: Telematico

MODULARIO
F Catasto - 432

MINISTERO DELLE FINANZE
DIPARTIMENTO DEL TERRITORIO

Mod. EP/2 CEU

Ufficio del Territorio / Ufficio Tecnico Erariale

di PERUGIA

ELABORATO PLANIMETRICO

Comune	Sezione	Foglio	Numero	Tipo mappale n	del
TODI		60	188	2864	16-06-97

DIMOSTRAZIONE GRAFICA DEI SUBALTERNI ASSEGNATI scala 1: 500

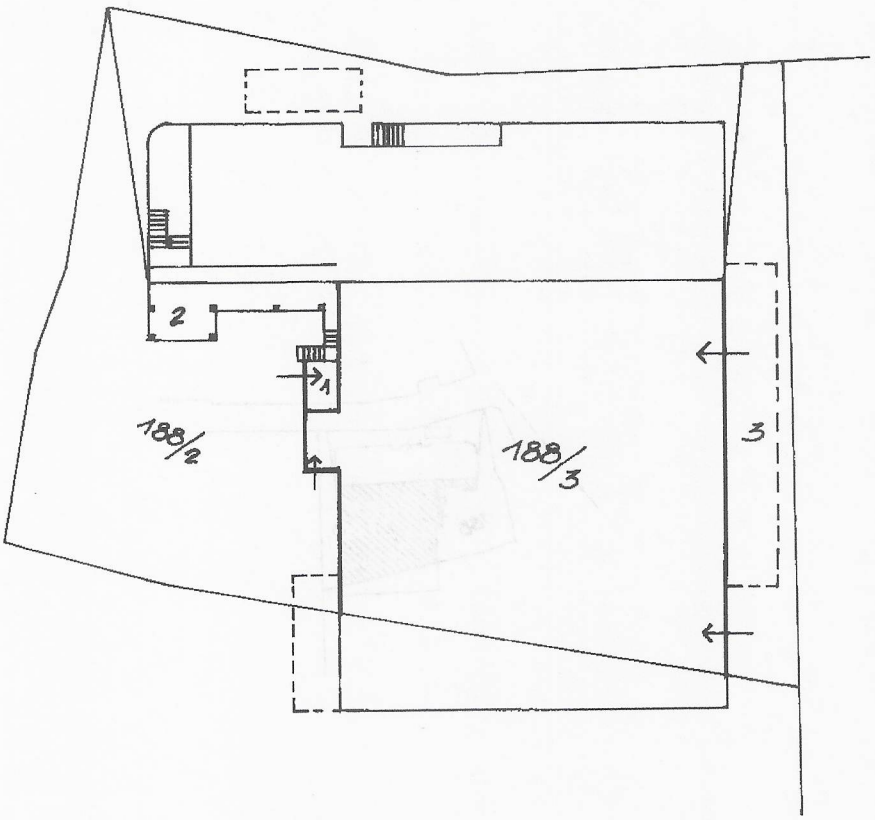

PIANO TERRA (con corti annesse)

Riservato all'Ufficio

L'operatore

Il TECNICO

Protocollo

Sostituisce il precedente mod. EP/2 prot.

Annullato e sostituito dal mod. EP/2 prot.

Ultima planimetria in atti
Data presentazione: 06/06/2000 - Data: 03/02/2026 - n. T377995 - Richiedente: Telematico
Totale schede: 4 - Formato di acquisizione: A4(210x297) - Formato stampa richiesto: A4(210x297) - Fattore di scala non utilizzabile

Elaborato Planimetrico - Catasto dei Fabbricati - Situazione al 03/02/2026 - Comune di TODI(L188) - < Foglio 60 Particella 188 >

Data presentazione: 06/06/2000 - Data: 03/02/2026 - n. T377995 - Richiedente: Telematico

Mod. EP/2 CEU

MINISTERO DELLE FINANZE
DIPARTIMENTO DEL TERRITORIO

Ufficio del Territorio / Ufficio Tecnico Erariale

di PERUGIA

ELABORATO PLANIMETRICO

Pag n. 2 di 2

Comune	Sezione	Foglio	Numero	Tipo mappale n	del
TODI		60	188	2864	16-06-97

DIMOSTRAZIONE GRAFICA DEI SUBALTERNI ASSEGNATI — scala 1: 500

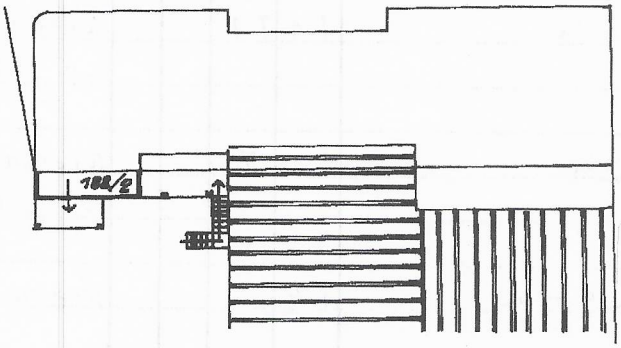

PIANO PRIMO

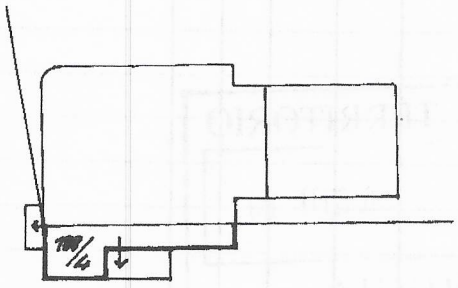

PIANO SECONDO

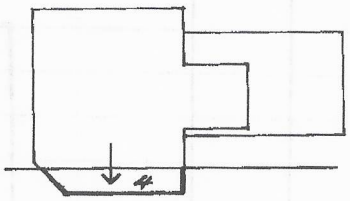

PIANO TERZO

Riservato all'Ufficio

Protocollo

L'operatore

Annullato e sostituito dai mod. EP/2 prot. ... del ...

Elaborato Planimetrico - Catasto dei Fabbricati - Situazione al 03/02/2026 - Comune di TODI(L188) - < Foglio 60 Particella 188 >

Ultima planimetria in atti

Data presentazione: 06/06/2000 - Data: 03/02/2026 - n. T377995 - Richiedente: Telematico

Totale schede: 4 - Formato di acquisizione: A4(210x297) - Formato stampa richiesto: A4(210x297) - Fattore di scala non utilizzabile

Data presentazione: 06/06/2000 - Data: 03/02/2026 - n. T377995 - Richiedente: Telematico

MODULARIO
F. - Catasto - 433

MINISTERO DELLE FINANZE
DIPARTIMENTO DEL TERRITORIO

Mod. **EP/3** CEU

Ufficio Tecnico Erariale di PERUGIA

ELABORATO PLANIMETRICO

ELENCO DEI SUBALTERNI ASSEGNATI

Pag. n. 1 di 1

Comune	Sezione	Foglio	Numero	Tipo mappale n.	del
TODI		66	182	[illegible]	[illegible]

Numero	Sub.	UBICAZIONE via/piazza	N. civico	piano	scala	int.	DESCRIZIONE
[illegible]	1	Loc. to [illegible]		T			[illegible]
							(C. [illegible])
[illegible]	2	Loc. to [illegible]	1-4	T-1			[illegible] ABITAZIONE
							[illegible]
[illegible]	3	Loc. to [illegible]		T			[illegible] MAGAZZINI
							[illegible]
[illegible]	4	Loc. to [illegible]	10	[illegible]			[illegible] ABITAZIONE

UFFICIO DEL TERRITORIO
[illegible] 6 GIU 00
DI PERUGIA

Riservato all'Ufficio Tecnico Erariale	L'operatore
Protocollo	.....
Sostituisce il presente mod. EP/3 prot.	.....
Annullato e sostituito dal mod. EP/3 prot.	

IL TECNICO
[illegible] MARIO
ROMA PULCINELLI
AT.BO GEOMETRI
Prov. PERUGIA
[illegible] 205T
firma e timbro

TODI

Elaborato Planimetrico - Catasto dei Fabbricati - Situazione al 03/02/2026 - Comune di TODI(L188) - < Foglio 60 Particella 188 >

Ultima planimetria in atti
Data presentazione: 06/06/2000 - Data: 03/02/2026 - n. T377995 - Richiedente: Telematico
Totale schede: 4 - Formato di acquisizione: A4(210x297) - Formato stampa richiesto: A4(210x297) - Fattore di scala non utilizzabile

Direzione Provinciale di Perugia Ufficio Provinciale - Territorio - Direttore ADOLFO BRAY

Vis. tel

Comune: (PG) TODI
Foglio: 60

Scala originale: 1:2000
Dimensione cornice: 1940.000 x 1380.000 m.

22-Apr-2026 16:32:1
Protocollo pratica T312047/2026

N=-34100

E=-39700

